

Statistisches Jahrbuch

Jan Feb Mrz Apr Mai Jun Jul Aug Sep Okt Nov Dez

2024



Stadt
Salzkotten

NACHHALTIGKEIT
spürbar machen

**IDEEN UND NEUE
TECHNOLOGIEN
FÜR EINE SICHERE
ENERGIEVERSORGUNG.**
HEUTE UND IN ZUKUNFT.



Jetzt Ideen
entdecken


www.westfalenweser.com



1-Euro-Ticket
ab 01.01.2023

**Busfahren für 1 €
in Salzkotten**

Tickets erhältlich in allen Bussen,
Vorverkaufsstellen und in der „fahr mit“-App



Vorwort

Liebe Salzkottenerinnen und Salzkottener,
liebe Leserinnen und Leser,

“manchmal sprechen Zahlen lauter als Worte.” In einer Zeit, in der Zahlen oft die deutlichste Sprache sprechen, freuen wir uns, Ihnen die 24. Auflage unseres Statistischen Jahrbuchs vorzustellen. Dieses Jahrbuch ist weit mehr als eine Darstellung unserer Stadt in Zahlen und Daten. Es ist ein Abbild unserer Erfolge, unserer Herausforderungen und ein Wegweiser in unsere Zukunft. Jede Zahl erzählt eine Geschichte – die Geschichte unserer Sälzerstadt.

In diesem ganz besonderen Jahr, in dem Salzkotten durch die Oskar-Patzelt-Stiftung als „Kom-mune des Jahres“ ausgezeichnet wurde, ist es umso erfreulicher, unsere positive Entwicklung Schwarz auf Weiß zu sehen. Um unseren Fortschritt über die Jahre hinweg beurteilen zu können, sind der Aufbau und die Einteilung unseres Jahrbuchs seit Jahren nahezu unverändert. Erstmals haben wir in diesem Jahr zwei neue Rubriken für Sie aufgenommen. Unter "Erneuerbare Energien" bekommen Sie einen Überblick über die Energieträger, die in unserer Stadt verwendet werden. Die Rubrik "Mietwert" bietet Ihnen eine Orientierungshilfe bei der Ermittlung der Vergleichsmieten in unserem Stadtgebiet – eine wertvolle Informationsquelle für alle, die ein neues Zuhause suchen oder die wissen möchten, wie viel ihre eigenen vier Wände wert sind.

Salzkotten ist lebendig und erfreut sich stetigem Wachstum. Neue Unternehmen siedeln sich an, zusätzlicher Wohnraum entsteht und unser kulturelles Leben floriert. Auch unser Gesundheitssystem und unsere Umweltschutzmaßnahmen entwickeln sich kontinuierlich weiter und tragen zu einer hohen Lebensqualität bei. Lassen Sie uns dieses Jahrbuch als Werkzeug für unsere Zukunft sehen. Es hilft uns, fundierte Entscheidungen zu treffen und unsere Stadt noch lebenswerter und attraktiver zu machen.

Hinter all diesen Zahlen sind es aber die Menschen, die zählen. Mit ihren Ideen, ihrem Engagement und ihrem Zusammenhalt machen sie Salzkotten zu dem, was es ist: eine innovative, zukunftsfähige Stadt mit Herz.

Zudem haben Sie auf der Internetseite www.salzkotten.de die Möglichkeit, das Statistische Jahrbuch herunterzuladen.

Ein großer Dank gilt allen, die an der Erstellung dieses Jahrbuchs mitgewirkt haben.

Salzkotten, im Dezember 2024



Ulrich Berger
Bürgermeister

Herausgeber:

Stadt Salzkotten – Der Bürgermeister
Marktstraße 8
33154 Salzkotten
www.salzkotten.de

Konzeption/Auskünfte/Urheberrechtshinweise®:

Stadt Salzkotten
– Servicestelle Wirtschaftsförderung und Flächenmanagement –
Frau Fischer
☎ 05258 507-1323
✉ j.fischer@salzkotten.de

© Nachdruck mit Quellenangabe gestattet.
Stand: Dezember 2024

Inhaltsverzeichnis

Vorwort	3
Inhaltsverzeichnis	5
Kommune des Jahres 2023	9
Was ist der „Große Preis des Mittelstandes“?	10
I. Geographie	11
Geographische Lage	12
Verkehrsanbindung	12
Lage im Raum	13
Entfernungen (schnellste Verbindung über die Straße)	13
Gebietsfläche	14
Flächenmäßige Verteilung auf die Ortsteile	14
Prozentuale Verteilung auf die Ortsteile	14
II. Bevölkerung	15
Bevölkerungsentwicklung seit der kommunalen Neugliederung	16
Bevölkerungsentwicklung im Vergleich	17
Prozentuale Verteilung auf die Ortsteile	18
Absolute Verteilung auf die Ortsteile	18
Bevölkerungsentwicklung in den Ortsteilen	19
Wanderungsgewinn/-verlust 2023 nach Ortsteilen	19
Bevölkerungspyramide der Stadt Salzkotten	20
Altersaufbau	22
Personenstandsfälle des Standesamtes Salzkotten	22
Personenstandsfälle 2023 nach örtlicher Herkunft	23
Beliebteste Vornamen	23
III. Wirtschaft und Einzelhandel	25
Sozialversicherungspflichtig Beschäftigte	26
Nach Wirtschaftsabteilungen	26
Nach Geschlecht und Staatsangehörigkeit	27
Entwicklung in der Stadt Salzkotten seit 1991	27
Geringfügig Beschäftigte in der Stadt Salzkotten	27
Entwicklung der soz.-vers.-pfl. Arbeitnehmer	28
Einzelhandelsstandort	29
Kaufkraftniveau 2019 (einzelhandelsrelevant)	29
Verbrauchsausgaben 2018 (einzelhandelsrelevant)	29
Marktpotenzial 2019 (einzelhandelsbezogen)	29
Verkaufsfläche 2019	29
Durchschnittliche gewerbliche Mietpreise im Kreis Paderborn	30
IV. Arbeitsmarkt	31
Arbeitslosenzahlen	32
Pendlersaldo	33
Pendlerbewegungen 2023	33
V. Schulen und Kindertageseinrichtungen	35
Belegung städt. Kindertageseinrichtungen	36
Belegung weiterer Kindertageseinrichtungen im Stadtgebiet	36

Beiträge für Kindertageseinrichtungen	36
Zahl der Schülerinnen und Schüler an Schulen der Stadt Salzkotten	37
Grundschulen (GS) in städtischer Trägerschaft Schuljahr 2023/2024	37
Montessorischule Schuljahr 2023/2024	37
Gesamtschule in städtischer Trägerschaft Schuljahr 2023/2024	37
Förderschulen im Stadtgebiet in anderer Trägerschaft 2023/2024	37
Gesamtschülerzahlen der Schulen in städt. Trägerschaft 2013 - 2023	38
Übergänge auf weiterführende Schulen zum Schuljahr 2023/2024	38
VI. Kultur und Sport.....	39
Städtische Büchereien im Stadtgebiet.....	40
Büchereibenutzer und Öffnungszeiten 2022/2023	40
Medienbestand 2022/2023	40
Medienausleihen 2022/2023	40
VHS vor Ort	41
Sportanlagen im Stadtgebiet Salzkotten	42
Freibad Sälzer-Lagune	43
Besucherzahlen der Sälzer-Lagune 1999 – 2023	43
Eintrittspreise Saison 2024	43
Ermäßigter Preis (gegen Nachweis)	43
Mitglieder des Stadtsportverbandes	44
VII. Sozialleistungen.....	45
Entwicklung der Sozialhilfefälle	46
Entwicklung der Grundsicherung	47
Entwicklung der Asylbewerberfälle	48
Entwicklung der Zahlen für Bildung und Teilhabe	49
Entwicklung der Rentenanträge	50
Zuweisung von Asylbewerbern	50
Wohngeldfälle	50
VIII. Sozialraumdaten	51
Sozialraumdaten	52
Einwohnerzahlen	52
Kinderbetreuung	52
Jugendförderung	52
Kinderschutz	53
Pflegekinderdienst	54
Eingliederungshilfe	54
Vormundschaften	54
Beistandschaften	54
Unterhaltsvorschuss	54
Jugendgerichtshilfe	54
SGB II-Bezug	54
IX. Entwicklung der Infrastruktur.....	55
Städt. Hochbaumaßnahmen 2023	56
Investitionsmaßnahmen Spiel- und Sportanlagen 2023	56
Investitionsmaßnahmen 2023	56
Städt. Straßen- und Tiefbaumaßnahmen 2023	57
Maßnahmen der Stadtwerke Salzkotten 2023	57
Erneuerbare Energien im Netzgebiet von Westfalen Weser	58

Erneuerbare Energien im Kreis Paderborn	58
Erneuerbare Energien in der Stadt Salzkotten	59
Bauvorhaben im Stadtgebiet 2023	60
Anzahl der Bauanträge 2005 – 2023	61
Durchgeführte Bauleitplanverfahren 2023	61
Unterschutzstellungen 2023 gem. Denkmalschutzgesetz NRW	63
Denkmalschutz-Fördermaßnahmen 2023	63
X. Gewerbe- und Industrieflächen 2024.....	65
Gewerbegebiet Haltiger Feld	66
Gewerbegebiet An der Burg	67
XI. Städt. Wohnbauflächen 2024	69
Städtische Wohnbauflächen 2024	70
Baugebiet Hohlwegskamp, SK-Mantinghausen	70
Baugebiet Almeschlag-Nord, SK-Oberntudorf	71
Baugebiet Osterfeld, SK-Kernstadt	71
Verkauf kommunaler Wohnbaugrundstücke im Kreis Paderborn	72
Mietwertübersicht – Wohnraummieten im Stadtgebiet Salzkotten	72
Preisgebundener Wohnungsbestand	73
XII. Öffentliche Finanzen	75
Ergebnishaushalt 2023/2024	76
Finanzhaushalt 2023/2024	77
Entwicklung wichtiger Einnahmen im städtischen Haushalt	78
Schuldenentwicklung	78
Pro-Kopf-Verschuldung	79
Steuerkraftmesszahl 2024 pro Einwohner	80
XIII. Steuern, Gebühren und Beiträge	81
Wichtige Steuer-, Gebühren- und Beitragssätze 2024	82
Grundsteuer	82
Gewerbesteuer	82
Hundesteuer	82
Abfallbeseitigungsgebühren	82
Straßenreinigungsgebühren	82
Gebühren und Beiträge der Stadtwerke	82
Abgeltungsbeiträge für Stellplatzverpflichtungen	83
Bestattungswesen	83
Leistungen des Bürgerservices	84
XIV. Rat und Verwaltung	85
Rat der Stadt Salzkotten	86
Sitzverteilung im Rat (Ratswahl 13.09.2020)	86
Sitzungen des Rates	86
Kommunalwahlen	87
Wahlergebnisse der Kommunalwahlen seit 1975	87
Fraktionsvorsitzende	88
Ortsvorsteher der 10 Ortsteile	88
Ausschüsse des Rates der Stadt Salzkotten	88
Verwaltungsvorlagen für Sitzungen des Rates und der Ausschüsse	89
Die Mitglieder des Rates der Stadt Salzkotten	89

Durchwahlverzeichnis der Stadtverwaltung Salzkotten	90
Überblick der Verwaltungsstandorte:	97
Stichwortverzeichnis	98
... und dann war da noch	99

Kommune des Jahres 2023

Salzkotten ist ausgezeichnet

Wirtschaftsauszeichnungen gehen nach Salzkotten

Gleich doppelten Grund zu feiern gab es für Salzkotten am Samstag, dem 23.09.2023 in Düsseldorf bei der Preisverleihung „Großer Preis des Mittelstandes“. Die Stadt Salzkotten sowie auch das Sälzer Unternehmen Condor Group wurden von der Oskar-Patzelt-Stiftung ausgezeichnet. Insgesamt wurden in diesem Jahr 4.075 Unternehmen sowie Banken und Kommunen für den Wettbewerb nominiert.

Für die Stadt Salzkotten durften Bürgermeister Ulrich Berger und Wirtschaftsförderer Peter Finke den bundesweiten Sonderpreis „Kommune des Jahres“ entgegennehmen. „Die Entwicklung der Stadt Salzkotten ist einmalig. Die Anzahl der Einwohner hat sich seit 1990 um über 24 % erhöht (seit der kommunalen Neugliederung im Jahr 1975 um sogar + 49 %), seit dem Jahr 2000 wurden zudem über 29 ha Gewerbefläche an über 100 Firmen zur Verfügung gestellt und alleine in den letzten 23 Jahren wurden über 2.500 sozialversicherungspflichtige neue Arbeitsplätze (+ 45 %) in Salzkotten geschaffen. Mit den Projekten „Salzkotten Marketing“ und „heder:LAB“ wurden zudem Projekte zusammen mit der Wirtschaft initiiert und erfolgreich umgesetzt. Das hat Vorbildfunktion und darauf kann Salzkotten als Kommune sehr stolz sein“, erläutert Dr. Helfried Schmidt als Geschäftsführer der Oskar-Patzelt Stiftung in seiner Laudatio.

Dass die Salzkottener Firmen mit der Arbeit der Verwaltung sehr zufrieden sind, zeigte sich bereits bei einer Umfrage der IHK im Jahr 2022. Die Stadt Salzkotten belegte mit über 90% Zufriedenheit mit der Arbeit der Verwaltung aus Sicht der Unternehmen einen der Spitzenplätze bei den Kommunen im Kreis Paderborn.

Die Condor Group durfte auf dem Wirtschaftsball im Maritim Hotel am Düsseldorfer Flughafen die Auszeichnung für den ersten Platz in ganz NRW entgegennehmen. „Angefangen in einer Garage, feierte das Unternehmen im Jahr 2022 sein 25-jähriges Firmenjubiläum mit mittlerweile über 70 Mitarbeiterinnen und Mitarbeitern. Das Unternehmen ist weltweit aktiv und Vorreiter bei der individuellen Herstellung von Wundspreads für die Medizin. Auch gesellschaftlich zeigen sich das mittelständische Unternehmen sowie die Gründer- und Inhaberschaft sehr engagiert“, erläutert Dr. Helfried Schmidt den Grund der Auszeichnung. So hat die Firma u. a. auch einen Kindergarten auf dem Firmengelände errichtet. „Es hat sich ausgezahlt, diesen Weg zu gehen, auch wenn er nicht immer einfach war. Heute freue ich mich sehr, dass das Unternehmen an meine beiden Kinder Ira und Dominik erfolgreich in die nächste Generation übergeben werden konnte“, zeigt sich der Firmengründer Hermann-Josef Schulte zusammen mit seiner Frau Maria sehr zufrieden über die Auszeichnung.

„Als Bürgermeister der Stadt Salzkotten bin ich sehr stolz, dass gleich zwei dieser renommierten Auszeichnungen an die Heder gehen. Politik und Verwaltung haben schon immer großen Wert darauf gelegt, die Interessen der Wirtschaft zielorientiert zu berücksichtigen und gleichzeitig auch gemeinsam Projekte mit der Wirtschaft umzusetzen. Ohne dem wäre in Salzkotten vieles nicht möglich gewesen. Umso mehr freuen wir uns jetzt über diese bundesweite Auszeichnung, die Mühen der letzten Jahre haben sich gelohnt“, erläutert Ulrich Berger.

„Unser herzliches Dankeschön geht an Hans-Jürgen Altrogge vom BVMW (Bundesverband Mittelständische Wirtschaft, Kreis Paderborn), der die Stadt Salzkotten sowie auch die Condor Group für diese Auszeichnungen vorgeschlagen hat“, so Ulrich Berger und Hermann-Josef Schulte.



Von links:

Maria Schulte, Dominik Schulte, Ira Fecke-Schulte, Hermann-Josef Schulte (alle Condor Group), Bürgermeister Ulrich Berger, Hans-Jürgen Altrogge (BVMW Kreis Paderborn) und der Wirtschaftsförderer der Stadt Salzkotten, Peter Finke.



Was ist der „Große Preis des Mittelstandes“?

- Der Wettbewerb wird seit 1994 jährlich ausgeschrieben.
- Seitdem wurden mehr als 20.000 Unternehmen nominiert.
- Sie beschäftigen gemeinsam mehr als 3,5 Millionen Mitarbeiter.
- Auf mehr als 1.000 dezentralen und zentralen Veranstaltungen wurden insgesamt mehr als 80.000 Gäste begrüßt.
- „Der von der Oskar-Patzelt-Stiftung vergebene 'Große Preis des Mittelstandes' ist deutschlandweit die begehrteste Wirtschaftsauszeichnung.“ (DIE WELT)
- Der Wettbewerb wird vollständig ehrenamtlich organisiert, ausschließlich privat finanziert und unterliegt einem nach DIN ISO 9001:2015 zertifizierten Qualitätsmanagement.

Quelle: www.mittelstandspreis.com

I. Geographie

Geographische Lage

Bundesland	NRW	
Regierungsbezirk	Detmold	
Kreis	Paderborn	
Längen- und Breitengrad	8° 60' 45" O – 51° 67' 09" N (Rathaus)	
Höhenlagen (über N.N.)	Niedrigster Punkt:	81 m (Mantinghausen)
	Höchster Punkt:	263 m (Niederntudorf)
	Rathaus:	96 m (Salzkotten)

Siedlungsräumliche Struktur	Ländliche Zone
LEP-Festlegung	Kleine Mittelstadt mit 20.000 – 50.000 Einw.
KFZ-Kennzeichen	PB, BÜR

Nächstes Oberzentrum	Paderborn	Entfernung – 12 km
Nächstes Mittelzentrum	Delbrück	Entfernung – 13 km
Nächstes Grundzentrum	Borchen	Entfernung – 9 km

Verkehrsanbindung

über die Straße	Bundesstraße 1: Aachen – Berlin
	nächste Anschlussstelle: unmittelbar
	A 33: Paderborn – Borgholzhausen
	nächste Anschlussstelle: 10 km
	A 2: Ruhrgebiet – Hannover – Berlin
	Verbindung über A 33
	A 44: Dortmund – Kassel
nächste Anschlussstelle: 10 km	

über die Schiene	Bahnhöfe Salzkotten und Scharmede
	Regionalbahn Münster – Hamm – Paderborn – Warburg
	ICE-Bahnlinie Düsseldorf – Dortmund – Kassel
	nächster ICE-Halt: Paderborn (12 km) Richtung Ost Lippstadt (20 km) Richtung West

durch die Luft	Flughafen Paderborn/Lippstadt (PAD)
	9 km Entfernung

Lage im Raum



Entfernungen (schnellste Verbindung über die Straße)

Von Salzkotten nach ...	Von Salzkotten in die Partnerstädte ...	
Berlin	434 km	Belleville/F	850 km
Dortmund	90 km	Brüssow/D	570 km
Frankfurt/Main	278 km	Seefeld/A	684 km
Hamburg	294 km	Cartigny L'Epinau/F	870 km
Hannover	153 km	Cerisy-la-Forêt/F	865 km
Kassel	91 km	Bystrice pod Hostýnem/CZ	917 km
Köln	172 km		

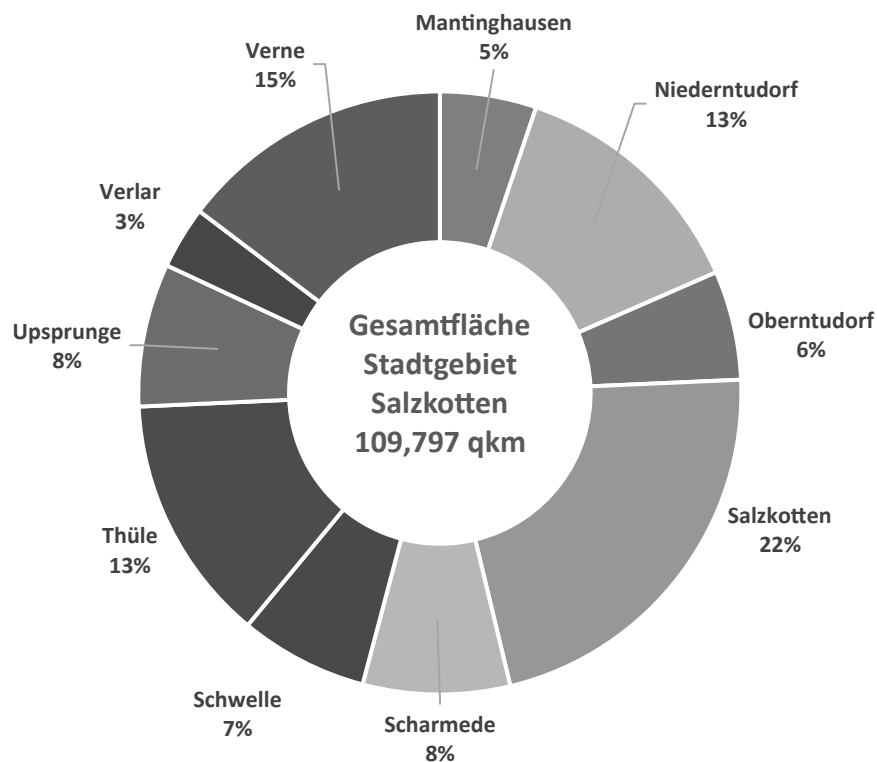
Gebietsfläche

Flächenmäßige Verteilung auf die Ortsteile

Gesamtfläche Stadtgebiet Salzkotten	109,797 qkm
davon in:	
Mantinghausen	5,683 qkm
Niederntudorf	14,570 qkm
Oberntudorf	6,424 qkm
Salzkotten	24,093 qkm
Scharmède	8,660 qkm
Schwelle	7,547 qkm
Thüle	14,582 qkm
Upsprunge	8,428 qkm
Verlar	3,676 qkm
Verne	16,134 qkm

Quelle: Katasteramt des Kreis Paderborn – Jahresabschluss Liegenschaftskataster 2023
Stichtag: 01.01.2024

Prozentuale Verteilung auf die Ortsteile



II. Bevölkerung

Bevölkerungsentwicklung seit der kommunalen Neugliederung

Stichtag	Einwohner lt. IT.NRW	Veränderung absolut	Vorjahr in %
01.01.75	16.994	-	-
01.01.91	20.495	+345	+ 1,71 %
01.01.92	20.772	+277	+ 1,35 %
01.01.93	21.116	+344	+ 1,66 %
01.01.94	21.671	+555	+ 2,63 %
01.01.95	21.815	+144	+ 0,66 %
01.01.96	22.211	+396	+ 1,82 %
01.01.97	22.416	+205	+ 0,92 %
01.01.98	22.705	+289	+ 1,29 %
01.01.99	23.002	+297	+ 1,31 %
01.01.00	23.260	+258	+ 1,12 %
01.01.01	23.501	+241	+ 1,01 %
01.01.02	23.680	+179	+ 0,76 %
01.01.03	23.906	+226	+ 0,95 %
01.01.04	24.234	+328	+ 1,37 %
01.01.05	24.544	+310	+ 1,28 %
01.01.06	24.665	+121	+ 0,49 %
01.01.07	24.842	+177	+ 0,72 %
01.01.08	24.928	+86	+ 0,35 %
01.01.09	24.913	-15	- 0,06 %
01.01.10	24.813	-100	- 0,40 %
01.01.11	24.868	+55	+ 0,22 %
01.01.12	24.942	+74	+ 0,30 %
01.01.13	25.030	+88	+ 0,35 %
01.01.14	24.547*	-483	- 1,93 %
01.01.15	24.690*	+143	+ 0,58 %
01.01.16	25.186*	+496	+ 2,01 %
01.01.17	25.106*	-80	- 0,32 %
01.01.18	25.159*	+53	+ 0,21 %
01.01.19	25.062*	-97	- 0,39 %
01.01.20	24.956*	-106	- 0,42 %
01.01.21	25.013*	+57	+ 0,23 %
01.01.22	25.040*	+27	+ 0,11 %
01.01.23	25.311*	+271	+ 1,08 %

Stichtag	Einwohner lt. IT.NRW	Veränderung absolut	Vorjahr in %
01.01.24	25.283*	- 28	- 0,11 %
Gesamt	1975 - 2023	+ 8.289	+ 48,78 %

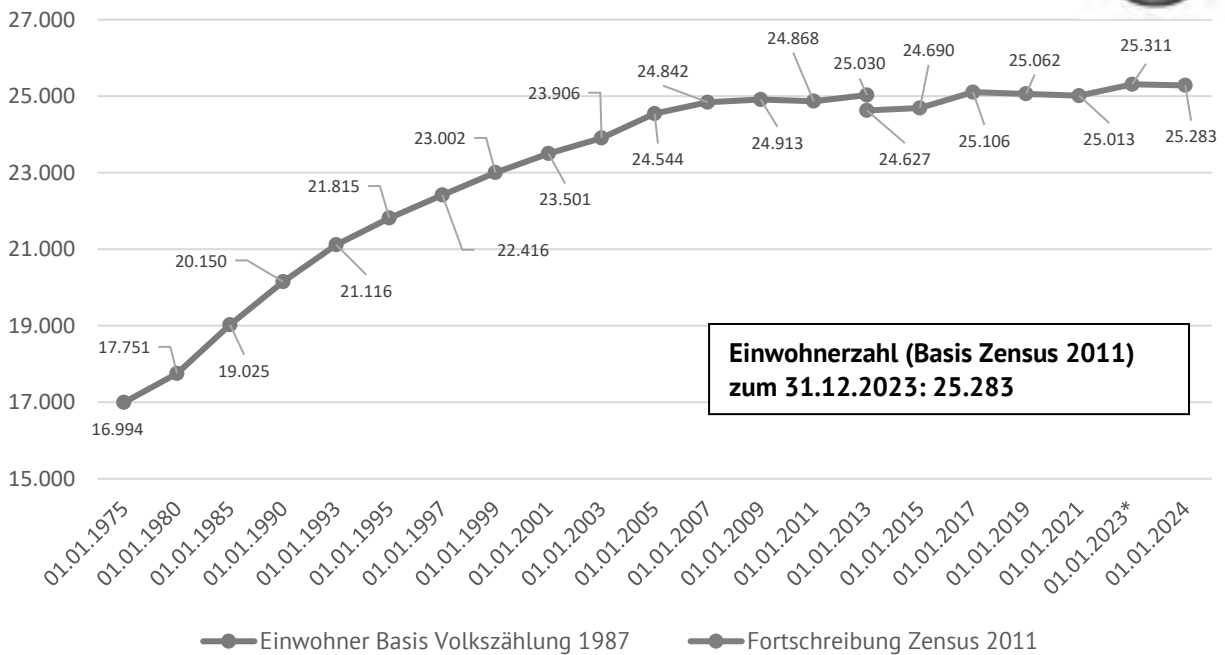
Quelle: Einwohnerzahl bis 2014 auf Basis der Volkszählung vom 25.05.1987

*Fortschreibung der Einwohnerzahl nach Zensus 2011

Bevölkerungsentwicklung Stadt Salzkotten auf Basis der Volkszählung vom 25.05.1987 1975 - 2023



Einwohner
lt. IT.NRW



*Abweichender Wert am 01.01.2023 gemäß Zensus 2022: 25.294

Bevölkerungsentwicklung im Vergleich

Stichtag	Land NRW	RP Detmold	Kreis PB	Salzkotten
31.12.90	17.349.651	1.895.404	249.096	20.495
31.12.00	18.009.865	2.055.795	290.301	23.501
31.12.10	17.845.154	2.038.323	299.816	24.868
Fortschreibung Zensus – Volkszählung 2011				
31.12.14	17.638.098	2.029.648	299.071	24.690
31.12.15	17.865.516	2.057.996	304.332	25.186
31.12.16	17.890.100	2.054.205	305.198	25.106
31.12.17	17.912.134	2.054.343	305.362	25.159
31.12.18	17.932.651	2.055.310	306.890	25.062
31.12.19	17.947.221	2.055.724	307.839	24.956
31.12.20	17.925.570	2.054.178	308.338	25.013
31.12.21	17.924.591	2.057.480	309.380	25.040
31.12.22	18.139.116	2.085.331	313.758	25.311
31.12.23	18.190.422	2.087.744	315.400	25.283

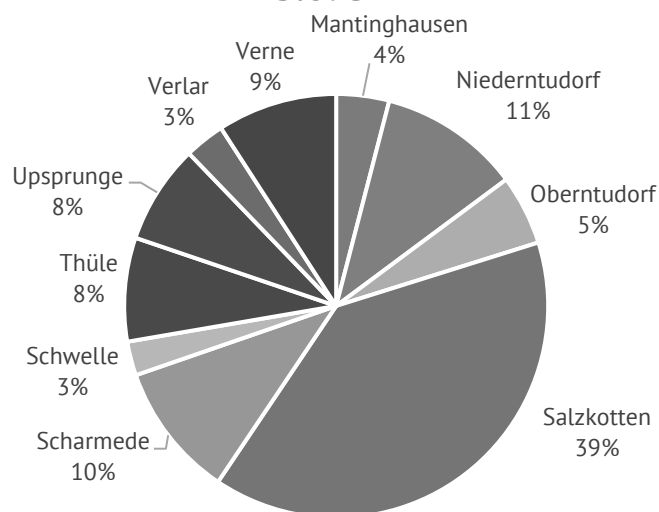
Veränderung 1990 – 2023				
absolut	840.771	192.340	66.304	4.788
in %	+ 4,85 %	+ 10,15 %	+ 26,62	+ 23,36 %

Quelle: Eigene Berechnungen – Datenbasis: IT.NRW (2023 – Fortschreibung Zensus)

Prozentuale Verteilung auf die Ortsteile

Gesamtbevölkerung der Stadt Salzkotten

25.693*



Quelle: GKD Paderborn

Stand: 31.12.2023

*= Aufgrund unterschiedlicher Berechnungsmethoden unterscheidet sich die von der GKD PB ermittelte Einwohnerzahl Salzkottens von der des IT. NRW

Absolute Verteilung auf die Ortsteile

Ortsteil	Einwohner am 31.12.2023	davon männlich	weiblich
Mantinghausen	1.037	540	497
Niederntudorf	2.772	1.433	1.339
Oberntudorf	1.371	673	698
Salzkotten	10.085	4.918	5.167
Scharmède	2.644	1.279	1.365
Schwelle	667	334	333
Thüle	2.033	1.035	998
Upsprunge	1.945	993	952
Verlar	790	410	380
Verne	2.349	1.189	1.160
Stadt Salzkotten	25.693 *	12.804	12.889

Quelle: GKD – Paderborn *=Abweichende Werte der GKD von der amtlichen Bevölkerungszahl des IT.NRW

Bevölkerungsentwicklung in den Ortsteilen

Ortsteil	Bevölkerung am		Veränderung	
	01.01.1975	31.12.2023	absolut	in %
Mantinghausen	679	1.037	358	+ 52,72
Niederntudorf	1.746	2.772	1.026	+ 58,76
Oberntudorf	904	1.371	467	+ 51,66
Salzkotten	6.056	10.085	4.029	+ 66,53
Scharmede	1.807	2.644	837	+ 46,32
Schwelle	546	667	121	+ 22,16
Thüle	1.380	2.033	653	+ 47,32
Upsprunge	1.024	1.945	921	+ 89,94
Verlar	581	790	209	+ 35,97
Verne	2.271	2.349	78	+ 3,43
Stadt Salzkotten	16.994	25.693*	8.699	+51,19

Wanderungsgewinn/-verlust 2023 nach Ortsteilen

Ortsteil	Einwohner am		Gewinn/ Verlust		davon	
	31.12.22	31.12.23	absolut	in %	Geburten	Sterbefälle
Mantinghausen	1.054	1.037	-17	- 1,61	9	6
Niederntudorf	2.701	2.772	+ 71	+ 2,63	30	31
Oberntudorf	1.362	1.371	+ 9	+ 0,66	11	8
Salzkotten	10.109	10.085	- 24	- 0,24	87	124
Scharmede	2.643	2.644	+ 1	+ 0,04	28	22
Schwelle	653	667	+ 14	+ 2,14	7	3
Thüle	2.043	2.033	- 10	- 0,49	17	16
Upsprunge	1.930	1.945	+ 15	+ 0,78	14	16
Verlar	781	790	+ 9	+ 1,15	6	4
Verne	2.357	2.349	- 8	- 0,34	12	25
Stadt Salzkotten	25.633*	25.693*	+ 60	+ 0,23	221	255

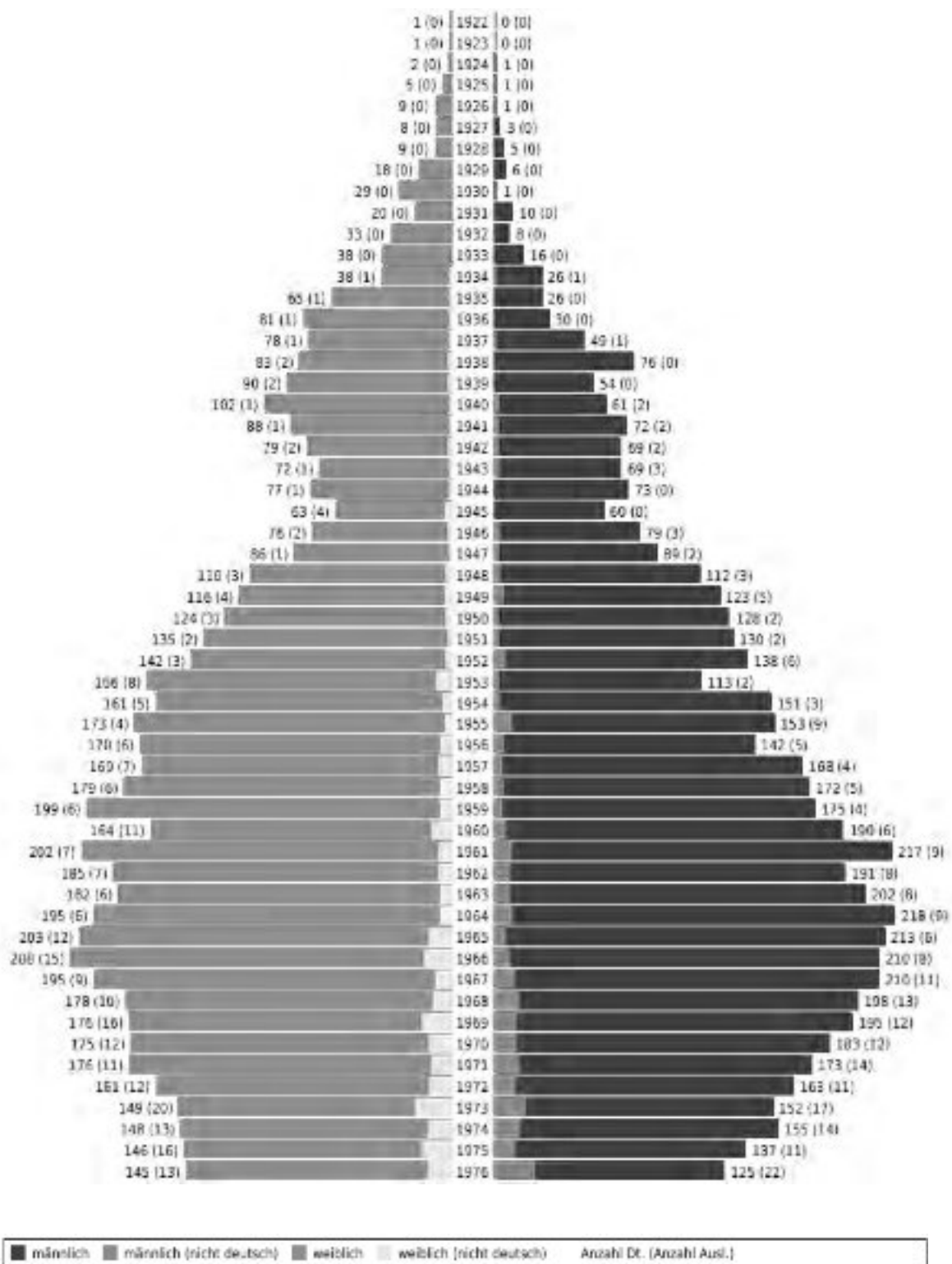
*= Abweichende Werte der GKD von der amtlichen Bevölkerungszahl des IT.NRW

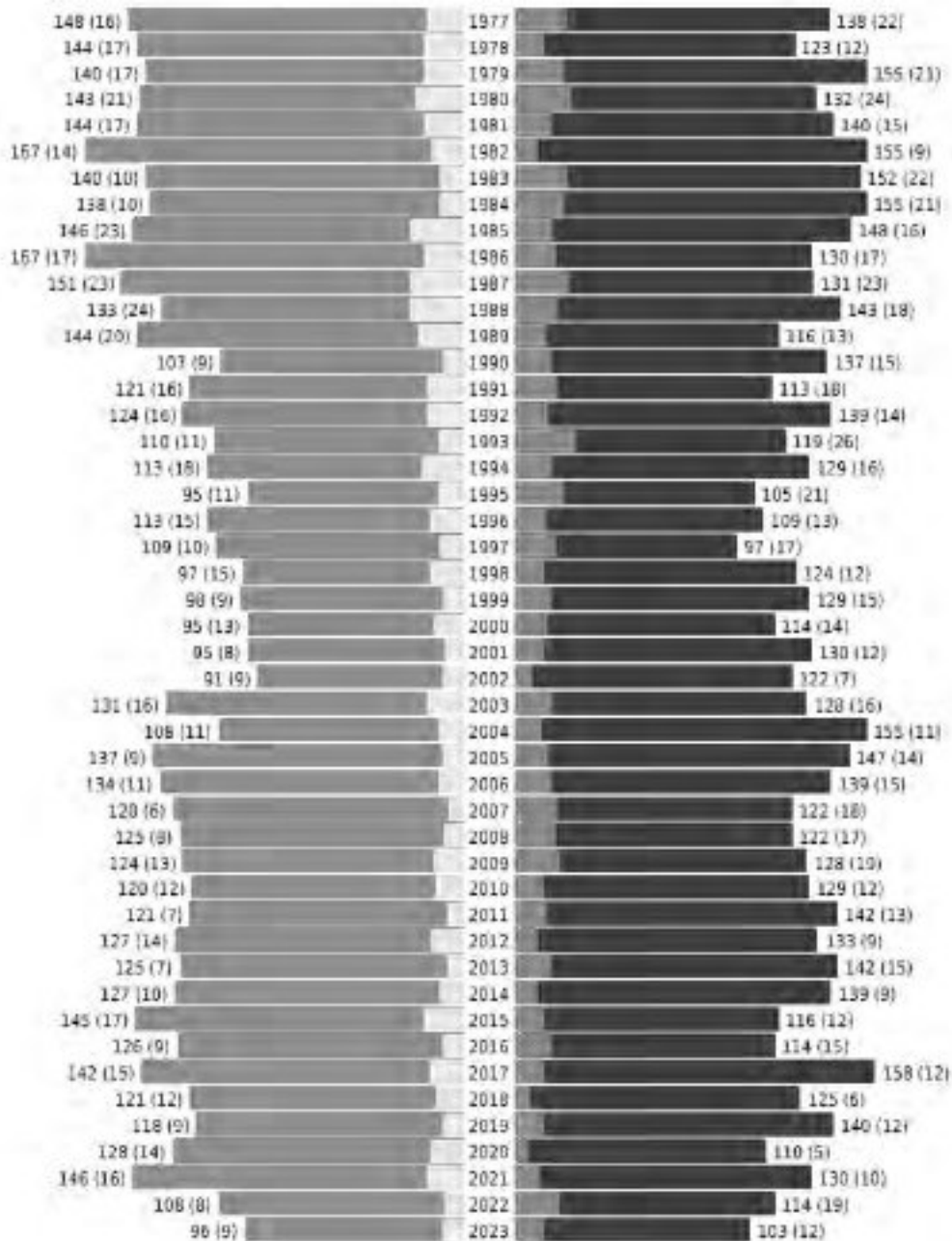
Quelle: GKD Paderborn

Bevölkerungspyramide der Stadt Salzkotten

Die Bevölkerungspyramide zeigt den Altersaufbau der Stadt Salzkotten zum Stichtag: 31.12.2023 (Quelle: GKD Paderborn).

Erfasst sind alle zu diesem Stichtag in Salzkotten lebenden und mit Hauptwohnsitz gemeldeten Personen, gegliedert nach Geburtsjahrgängen.





	weiblich	männlich	unbestimmt	gesamt
Summe Deutsche	11993	11843	0	23836
Summe Ausländer	896	961	0	1857
Einwohner gesamt	12889	12804	0	25693
Altersdurchschnitt in Jahren	44,2	42,2	0,0	43,2

Altersaufbau

Ortsteil	Einw.	0-5	6-15	16-30	31-40	41-50	51-60	61-70	71-90	>90
Mantinghausen	1.037	65	110	148	125	136	169	155	127	2
Niederntudorf	2.772	168	359	443	385	325	404	375	304	9
Oberntudorf	1.371	76	163	216	167	179	205	219	143	3
Salzkotten	10.085	579	1.099	1.617	1.157	1.276	1.519	1.303	1.433	102
Scharmede	2.644	173	304	418	331	288	494	349	276	11
Schwelle	667	55	64	79	94	76	113	104	77	5
Thüle	2.033	125	218	299	208	281	344	278	268	12
Upsprunge	1.945	137	224	273	255	254	249	314	233	6
Verlar	790	54	94	93	89	119	113	118	107	3
Verne	2.349	139	215	336	269	283	417	347	325	18
Stadt Salzkotten	25.693	1.571	2.850	3.922	3.080	3.217	4.027	3.562	3.293	171
in %	100	6,1	11,1	15,3	12,0	12,5	15,7	13,9	12,8	0,7

Stand: 31.12.2023

Quelle: GKD Paderborn

Personenstandsfälle des Standesamtes Salzkotten

Jahr	Geburten*	Eheschließungen/ Lebenspartnerschaften	Sterbefälle
2009	707	104 / 2	227
2010	703	114	201
2011	786	116 / 1	186
2012	760	114	215
2013	769	106 / 1	207
2014	887	125 / 1	199
2015	853	123 / 1	204
2016	905	108 / 1	228
2017	825	136 / 2	236
2018	868	116	209
2019	929	107	205
2020	966	96	242
2021	1.078	96	238
2022	1.199	104	249
2023	1.088	97	243

Quelle: Standesamt der Stadt Salzkotten

Personenstandsfälle 2023 nach örtlicher Herkunft

Stadt/Ortschaft	Geburten*	Eheschließungen	Sterbefälle
Salzkotten [gesamt]	138	97	243
Paderborn	267		
Delbrück	107		
Büren	63		
Lippstadt	38		
Geseke	87		
Borchen	36		
Bad Wünnenberg	41		
Erwitte	20		
Lichtenau	17		
Anröchte	13		
Bad Lippspringe	28		
Hövelhof	44		
Sonstige	189		
GESAMT	1.088	97	243

*= maßgebend ist jeweils der Hauptwohnsitz der Mutter des/der Neugeborenen

Quelle: Standesamt der Stadt Salzkotten

Beliebteste Vornamen

Jahr	Mädchen	Jungen
2013	Marie, Sophie	Elias, Noah
2014	Marie	Maximilian
2015	Marie	Leon
2016	Anna	Jonas
2017	Emilia	Noah
2018	Leni	Ben
2019	Emma	Jonas
2020	Mia	Elias
2021	Mia	Leo/Leon
2022	Emma	Leon
2023	Emilia	Matteo

Quelle: Standesamt der Stadt Salzkotten

Der passende Standort ...



www.salzkotten.de



Stadt Salzkotten

III. Wirtschaft und Einzelhandel

Sozialversicherungspflichtig Beschäftigte

Nach Wirtschaftsabteilungen

Wirtschaftsabteilung	Beschäftigte	
	absolut	in %
Land- und Forstwirtschaft, Fischerei	141	1,65 %
Produzierendes Gewerbe	3.468	40,69 %
darunter fallen: Bergbau, Gewinnung von Steinen und Erden, Verarbeitendes Gewerbe, Energie und Wasserversorgung, Baugewerbe		
Handel, Gastgewerbe und Verkehr	2.302	27,02 %
darunter fallen: Handel, Gastgewerbe, Verkehr und Nachrichtenübermittlung		
Sonstige Dienstleistungen	2.611	30,64 %
darunter fallen: Kredit- und Versicherungsgewerbe, Dienstl. f. UN. Grundstückswesen, Vermietung, Öffentliche Verwaltung u.ä., öffentl. und private Dienstleistungen		
INSGESAMT*	8.522	100 %

*= einschließlich ohne Angabe des Wirtschaftszweiges

Stand: 30.06.2023

Quelle: IT.NRW

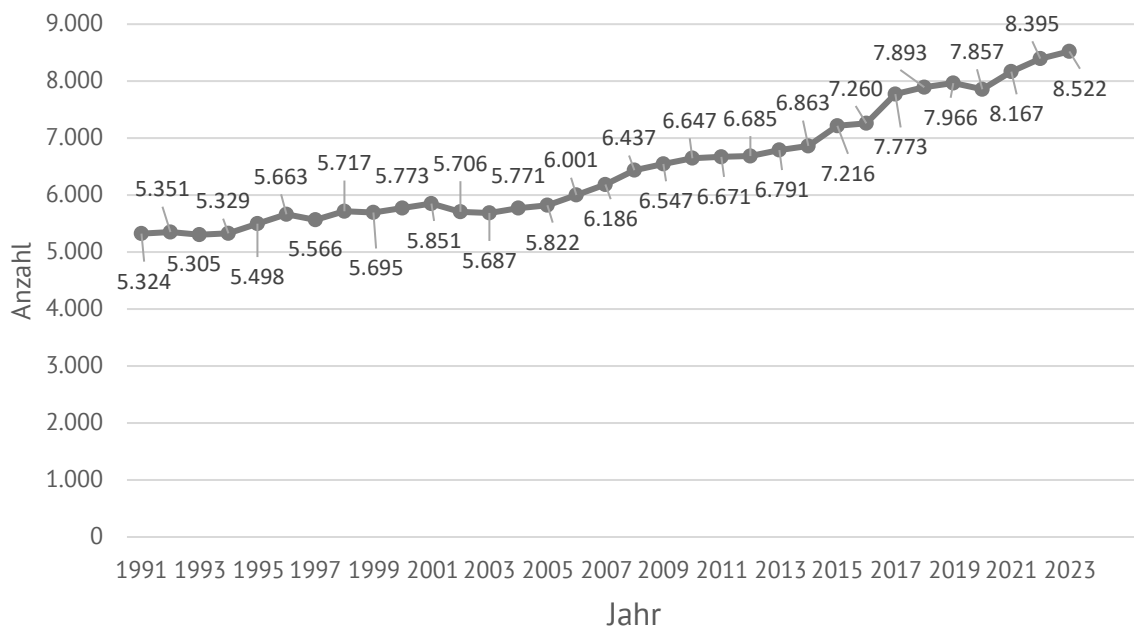
Nach Geschlecht und Staatsangehörigkeit

Beschäftigte	Insgesamt	männlich	weiblich	Auszubildende
Deutsche	7.709	4.197	3.512	294
Ausländer	813	570	243	21
INSGESAMT	8.522	4.767	3.755	315

Stichtag: 30.06.2023

Quelle: IT.NRW auf Datenbasis der Agentur für Arbeit

Entwicklung in der Stadt Salzkotten seit 1991



Stand: jeweils 30.09. d. Jahres bis 2015

jeweils 30.06. d. Jahres ab 2016

Quelle: IT.NRW

Geringfügig Beschäftigte in der Stadt Salzkotten

	2018	2019	2020	2021	2022	2023
Insgesamt	2.867	3.016	2.651	2.736	2.840	2.805
darunter:						
Ausschließlich geringfügig Beschäftigte	1.980	2.001	1.850	1.815	1.806	1.731
Im Nebenjob geringfügig Beschäftigte	887	1.015	801	921	1.034	1.074

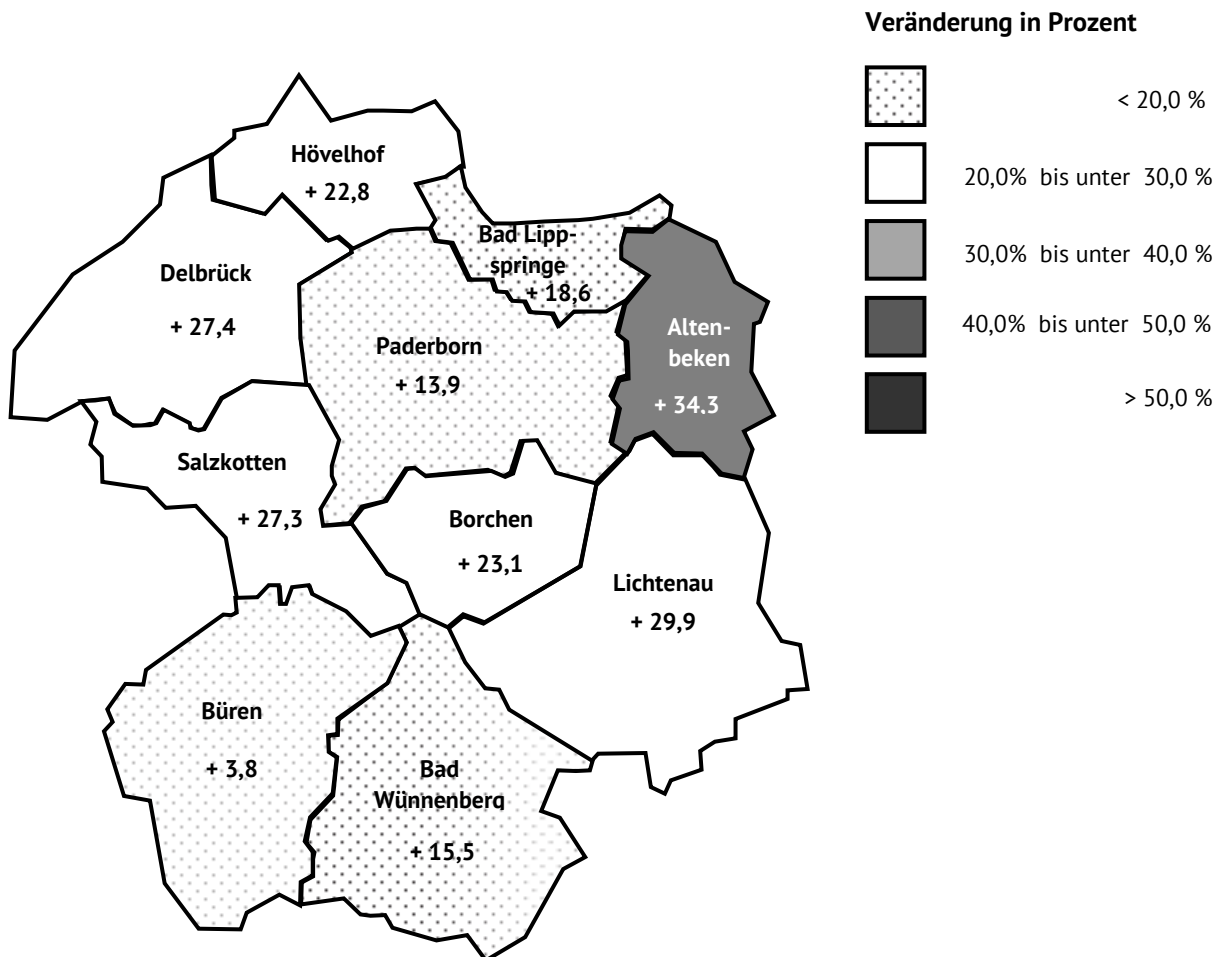
Stichtag: 30.06.2023

Quelle: Bundesagentur für Arbeit – Statistiks-service West

Entwicklung der soz.-vers.-pfl. Arbeitnehmer

(sozialversicherungspflichtig beschäftigte Arbeitnehmer)
Veränderungen seit Kommunalwahl 2014 – 2023 in %

Kreis Paderborn



Quelle: IT.NRW – Stichtag: 30.06.2023/eigene Berechnungen

Einzelhandelsstandort

Kaufkraftniveau 2019 (einzelhandelsrelevant)

Bundesmittelwert:	Indexwert 100,0
Salzkotten	Indexwert 98,2

Verbrauchsausgaben 2018 (einzelhandelsrelevant)

Bundesmittelwert:	rd.	5.830 EUR	pro Kopf und Jahr
Salzkotten	rd.	5.725 EUR	pro Kopf und Jahr

Marktpotenzial 2019 (einzelhandelsbezogen)

insgesamt:	rd.	144,2 Mio. EUR,	davon
	rd.	75,0 Mio. EUR	kurzfristiger Bedarf
	rd.	24,9 Mio. EUR	mittelfristiger Bedarf
	rd.	43,5 Mio. EUR	langfristiger Bedarf

Verkaufsfläche 2019

Verkaufsfläche insgesamt:	rd.	34.910 qm,	davon
	rd.	14.150 qm	kurzfristiger Bedarf
	rd.	6.550 qm	mittelfristiger Bedarf
Verkaufsfläche je Einwohner:	rd.	1,39 qm	langfristiger Bedarf
∅ Bundesdurchschnitt	rd.	1,5 qm	insgesamt

Quelle: Junker + Kruse, Stadtplanung 2018/2019

Durchschnittliche gewerbliche Mietpreise im Kreis Paderborn

Stadt	Geschäftslage				
	EH 1 a EH 1 b EUR je qm*	Citylage EUR je qm*	Ortsteil EUR je qm*	Büro EUR je qm*	Lager/ Produktion EUR je qm*
Altenbeken	-	4,50 – 6,00	4,00 – 5,00	4,00 – 5,50	2,00 – 3,00
Bad Lippspringe	-	6,00 – 10,00	5,00 – 7,00	4,50 – 7,00	2,00 – 4,00
Bad Wünnenberg	-	4,50 – 6,00	4,00 – 5,00	4,00 – 5,50	2,00 – 3,00
Borchen	-	4,50 – 7,00	4,00 – 6,00	4,50 – 7,00	2,00 – 4,00
Büren	-	4,50 – 7,50	4,00 – 5,50	4,00 – 6,00	2,00 – 3,50
Delbrück	-	6,00 – 10,00	5,00 – 7,00	4,50 – 7,00	2,50 – 4,00
Hövelhof	-	6,00 – 10,00	5,00 – 7,00	4,50 – 7,00	2,50 – 4,50
Lichtenau	-	4,50 – 6,00	4,00 – 5,00	4,00 – 5,50	2,00 – 3,00
Paderborn 1 a	40,00 – 85,00	6,50 – 13,00	-	6,50 – 10,00	2,50 – 5,50
1 b	12,00 – 24,00				
Salzkotten	-	6,00 – 10,00	5,00 – 7,00	4,50 – 7,00	2,00 – 4,00

*zzgl. Mehrwertsteuer

Quelle: Mietpreisatlas Ostwestfalen, IHK Bielefeld 2020
Fortschreibung alle 5 Jahre

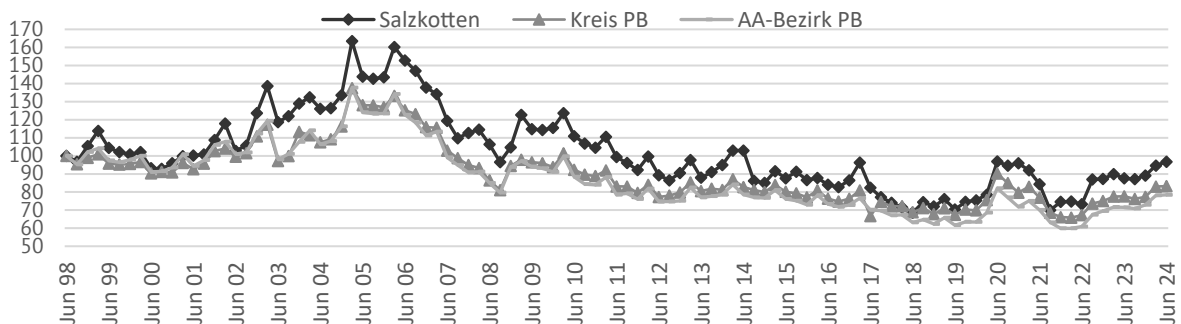
IV. Arbeitsmarkt

Arbeitslosenzahlen

Stichtag	Salzkotten	Kreis PB	AA-Bezirk PB-HX
Jun 02	631	12.151	17.883
Jun 03	729	11.857	17.362
Jun 04	774	13.122	18.839
Jun 05	883	15.632	21.973
Jun 06	938	15.285	21.728
Jun 07	733	12.567	17.549
Jun 08	653	10.553	15.044
Jun 09	705	11.780	16.655
Jun 10	681	11.270	15.648
Jun 11	610	10.143	13.903
Jun 12	548	9.432	13.233
Jun 13	540	9.832	13.633
Jun 14	549	10.100	13.915
Jun 15	538	9.785	13.478
Jun 16	516	9.316	12.982
Jun 17	506	9.143	12.421
Jun 18	421	8.403	11.178
Jun 19	432	8.233	10.914
Jun 20	595	11.018	14.530
Jun 21	518	9.387	12.411
Jun 22	450	8.205	10.779
Sep 22	534	8.990	11.943
Dez 22	536	9.155	12.306
Mrz 23	552	9.461	12.690
Jun 23	538	9.476	12.661
Sep 23	535	9.302	12.546
Dez 23	547	9.438	12.907
Mrz 24	581	10.132	13.828
Jun 24	594	10.160	13.883

Quelle: Agentur für Arbeit Paderborn/Statistik-Service West

Arbeitslosenzahlen im Vergleich 1998 - 2024
(Index 1998 = 100)



Pendlersaldo

ohne Binnenpendler

	2013	2014	2015	2016	2017	2018	2019	2020	2021	2022	2023
Auspendler	6.617	6.864	6.921	7.021	7.181	7.316	7.314	7.294	7.452	7.580	7.640
Einpendler	3.956	4.004	4.267	4.457	4.972	4.990	5.044	4.930	5.261	5.490	5.620
Pendlersaldo	-2.661	-2.860	-2.860	-2.564	-2.209	-2.326	-2.270	-2.364	-2.191	-2.090	-2.020

	1970	1995	2000	2015	2020	2022	2023
Arbeitsmarktzentralität (%)	36,8	55,7	59,9	61,7	67,6	72,4	73,5

Einpendler/Auspendler x 100

Pendlerbewegungen 2023

die 5.620 Einpendler kommen aus:	absolut	in %
Paderborn	1.540	27,4
Büren	570	10,1
Bad Lippspringe	100	1,8
Bad Wünnenberg	160	2,9
Borchen	220	3,9
Delbrück	500	8,9
Geseke	600	10,7
Hövelhof	80	1,4
Lichtenau	120	2,1
Lippstadt	280	5,0
Übrige	1.450	25,8

die 7.640 Auspendler fahren nach:	absolut	in %
Paderborn	3.270	42,8
Bad Wünnenberg	150	2,0
Bielefeld	230	3,0
Borchen	160	2,1
Büren	390	5,1
Delbrück	510	6,7
Geseke	370	4,8
Hövelhof	110	1,4
Lippstadt	570	7,5
Rietberg	140	1,8
Übrige	1.740	22,8

Stand: 30.06.2023

Quelle: Arbeitsamt Paderborn/Statistik-Service West



vhs-vor-ort.de



VHS vor Ort
Zukunft | Bildung | Begeisterung

V. Schulen und Kindertageseinrichtungen

Belegung städt. Kindertageseinrichtungen

Kindertageseinrichtung	Stichtag	Gruppen	U3	Belegung	
				Ist	davon ganztags (45 Stunden)
Kita Mantinghausen	31.12.22	4	23	70	39
„Pusteblume“	31.12.23	4	22	71	32
FZ Niederntudorf	31.12.22	5	21	103	72
„Almeflöhe“	31.12.23	5	23	84	56
Kita Schwelle	31.12.22	2,5	18	45	29
„Hoppetosse“	31.12.23	3	20	48	26
FZ Salzkotten	31.12.22	5	25	88	50
„Kuhbusch/Hederhüpfer“	31.12.23	5	28	88	49
Kita Salzkotten	31.12.22	5	25	84	52
„Sälzerkrümel“	31.12.23	5	26	81	50
FZ Thüle	31.12.22	4	19	74	27
„Kunterbunt“	31.12.23	5	28	81	47
GESAMT	31.12.22	25,5	131	464	269
	31.12.23	27	147	453	260

Belegung weiterer Kindertageseinrichtungen im Stadtgebiet

Kindertageseinrichtung (Stichtag: 31.12.2023)	Gruppen	U3	Belegung	
			Ist	davon ganztags (45 Stunden)
St. Marien, Salzkotten	3	16	56	42
St. Johannes, Salzkotten	3	14	50	28
St. Petrus und Paulus, Scharmede	4	22	67	41
Kita Glückspilze, Scharmede	2	12	30	22
KG Bartholomäus, Verne	4	16	78	59
St. Petrus Upsprunge	2	5	37	24
St. Rochus, Oberntudorf	2	10	41	29
Kinderstube Regenbogen, Salzk.	7	43	128	94
Wald- und Wiesen Kita, Thüle	3,5	31	67	50
AWO Kita Salzkotten	3	14	46	33
Kita Sonnenland, Oberntudorf	gehört seit dem 01.08.2020 zur Kinderstube Regenbogen			
St. Martin Caritas Kita	4	12	58	27
KSB Kita Tudorf	2	12	18	1
Kinderhaus Kleine Freunde	2	18	27	8
ErlebnisCampus	1,5	10	17	7
GESAMT nichtstädtisch	43	235	720	465
GESAMT Stadtgebiet	70	382	1.173	725

Beiträge für Kindertageseinrichtungen

Eingenommene und weitergeleitete Beiträge für Kindertageseinrichtungen 2023 [für alle Einrichtungen im Stadtgebiet]	879.585,25 EUR
---	----------------

Quelle: Fachbereich V Bildung und Soziales der Stadt Salzkotten

Zahl der Schülerinnen und Schüler an Schulen der Stadt Salzkotten

Grundschulen (GS) in städtischer Trägerschaft Schuljahr 2023/2024

Schule	Anzahl der Schülerinnen und Schüler im ... Schuljahr						Gesamt	
	1.	2.	3.	4.	Schüler	Klassen	davon in „betreuter GS“	davon in „offener GS“
GS Salzkotten	127	141	106	102	476	21	46	208
GS Tudorf	64	44	54	51	213	9	./.	109
GS Verne-Verlar	47	45	40	46	178	8	27	51
GS Scharmede-Thüle	58	46	54	40	198	11	14	82
GS GESAMT	296	276	254	239	1.065	49	87	450

Montessorischule Schuljahr 2023/2024

104 Schülerinnen und Schüler (jahrgangsübergreifender Unterricht)

Gesamtschule in städtischer Trägerschaft Schuljahr 2023/2024

Schule	Anzahl der Schülerinnen und Schüler im ... Schuljahr						Gesamt		Ober- stufe		
	5.	6.	7.	8.	9.	10.	Schüler	Klassen	EF*	Q 1	Q 2
Gesamtschule	126	147	111	137	115	133	769	29	65	45	71
Gesamtsumme (Klassen 5 – Q 2)											950

*Einführungsphase

Förderschulen im Stadtgebiet in anderer Trägerschaft 2023/2024

Schule	Anzahl der Schülerinnen und Schüler im ... Schuljahr										Gesamt	
	1.	2.	3.	4.	5.	6.	7.	8.	9.	10.	Sch.	KL.
Förderschule mit dem Schwerpunkt emotionale u. soziale Entwicklung Astrid-Lindgren-Schule, Salzkotten	8	30	14	23	./.	./.	./.	./.	./.	./.	75	6
Schule Haus Widey, Salzkotten-Scharmede					10	11	12	14	21	31	99	9

Quelle: Fachbereich V Bildung und Soziales der Stadt Salzkotten

Gesamtschülerzahlen der Schulen in städt. Trägerschaft 2013 - 2023

	2013	2014	2015	2016	2017	2018	2019	2020	2021	2022	2023
1. Schuljahr	264	280	210	255	271	249	252	247	237	246	296
2. Schuljahr	243	222	272	212	255	262	264	265	268	271	276
3. Schuljahr	284	272	235	283	222	257	243	254	252	245	254
4. Schuljahr	308	269	272	227	269	220	255	235	248	257	239
Summe	1.099	1.043	989	977	1.017	988	1.014	1.001	1.005	1.019	1.065
5. Schuljahr	164	159	207	156	146	132	101	109	94	138	126
6. Schuljahr	183	166	160	204	166	131	107	107	113	100	147
7. Schuljahr	163	209	165	157	213	152	141	130	102	127	111
8. Schuljahr	163	159	207	165	160	220	154	140	138	110	137
9. Schuljahr	218	162	160	208	169	169	219	148	151	147	115
10. Schuljahr	212	200	312	140	194	162	134	217	138	145	133
EF						72	59	56	85	51	65
Q1							67	54	54	82	45
Q2								62	52	48	71
Summe	1.103	1.055	1.211	1.030	1.048	1.038	982	1.023	927	948	950
GESAMT	2.211	2.098	2.200	2.007	2.065	2.026	1.996	2.024	1.932	1.967	2.015

Stand: Amtl. Schulstatistik September 2023

Übergänge auf weiterführende Schulen zum Schuljahr 2023/2024

Grundschule	Abgänge (Kl. 4)	Übergang nach Abschluss der 4. Klasse auf ein/eine ... in ...									
		Haupt- schule sonst.	Real- schule sonst.	Gesamtschule		Gymnasium				Sekundar- schule sonst.	Sonst. Schule sonst.
				Salz- kotten	sonst.	Büren	Pader- born	Geseke	Del- brück		
Salzkotten	105	0	6	55	5	25	2	10	1	0	1
Scharmede/ Thüle	57	0	3	13	6	10	9	16	0	0	0
Verne/ Verlar	39	0	6	8	1	0	0	16	0	8	0
Tudorf	47	0	5	4	10	16	3	0	0	9	
GESAMT	248	0	20	80	22	51	14	42	1	17	1

Haus Widey: 244 Schülerinnen und Schüler in der Sekundarstufe II in 25 Klassen
Ausbildungsvorbereitung + Ausbildungsklassen

Quelle: Fachbereich V Bildung und Soziales der Stadt Salzkotten

VI. Kultur und Sport

Städtische Büchereien im Stadtgebiet

Büchereibenutzer und Öffnungszeiten 2022/2023

Benutzer	Salzkotten		Verlar		Niederntudorf		Summe	
	2022	2023	2022	2023	2022	2023	2022	2023
aktiv	2.754	3.337	79	81	276	285	3.109	3.703
neu	530	756	24	28	38	56	592	840
Öffnungszeiten in h	981	999	118	125	339	345	1.438	1.469
Zusätzl. Öffnungszeiten durch Open Library in h (im Probetrieb)	669	1.439					669	1.439

Medienbestand 2022/2023

	Salzkotten		Verlar		Niederntudorf		Summe	
	2022	2023	2022	2023	2022	2023	2022	2023
Sachbücher	3.237	3.627			19	20	3.256	3.647
Belletristik	3.906	4.120			186	176	4.092	4.296
Kinder-/Jugendbücher	8.299	9.129	955	1.016	1.341	1.363	10.595	11.508
Zeitschriften	877	805					877	805
Tonträger (CD, Tonie)	2.430	2.521			214		2.644	2.521
Software	96	122					96	122
DVD	654	720					654	720
Spiele	322	442					322	442
sonst. Non-Book-Medien	355	414					355	414
Gesamt	20.176	21.900	955	1.016	1.760	1.559	22.891	24.475

Medienausleihen 2022/2023

	Salzkotten		Verlar		Niederntudorf		Summe	
	2022	2023	2022	2023	2022	2023	2022	2023
Sachbücher	15.698	20.285			58	63	15.756	20.348
Belletristik	22.271	26.108			351	354	22.622	26.462
Kinder-/Jugendbücher	67.905	82.509	4.356	4.106	5.684	5.181	77.945	91.796
Zeitschriften	5.723	6.041					5.723	6.041
Tonträger (CD, Tonie)	30.740	32.101			1.419	1.232	32.159	33.333
Software	1.247	2.259					1.247	2.259
DVD	5.275	8.087					5.275	8.087
Spiele	4.881	7.042					4.881	7.042
sonst. Non-Book-Medien	5.387	5.960					5.387	5.960
Gesamt	159.127	190.392	4.356	4.106	7.512	6.830	170.995	201.328
Entleihungen E-Book, virtuelle Medien							25.723	27.738
Fernleihen							229	213
Gesamtentleihungen							196.947	229.279

* in der Ortschaft Upsprunge gibt es außerdem eine Kath. Öffentliche Bücherei (KÖB)

Quelle: Stadtbibliothek Salzkotten

VHS vor Ort

BÜREN | DELBRÜCK | GESEKE | HÖVELHOF | SALZKOTTEN | BAD WÜNNENBERG



Träger der VHS vor Ort als staatlich anerkannte Einrichtung der Weiterbildung nach dem Weiterbildungsgesetz des Landes Nordrhein-Westfalen (WbG NRW) ist der Volkshochschul-Zweckverband der Städte und Gemeinden Büren, Delbrück, Geseke, Hövelhof, Salzkotten und Bad Wünnenberg.

Die Hauptgeschäftsstelle der VHS vor Ort befindet sich im Rathaus der Stadt Salzkotten, Marktstraße 8, 33154 Salzkotten. Die Kontaktaufnahme ist unter der Telefonnummer 05258 5071-3551 sowie per E-Mail unter info@vhs-vor-ort.de möglich. Die Internetseiten der VHS vor Ort sind unter www.vhs-vor-ort.de zu erreichen.

Die VHS vor Ort erfüllt in Salzkotten neben der kommunalen Pflichtaufgabe der Weiterbildung nach dem WbG NRW weitere Aufgaben. Die wichtigsten dieser Aufgabenbereiche im Jahr 2023 waren:

- Durchführung von Sprachkursen für Flüchtlinge sowie Sprachprüfungen
- Durchführung von Maßnahmen der „Lebens- und erwerbsweltorientierten Weiterbildung in Einrichtungen der Weiterbildung mit Förderung durch Mittel des Europäischen Sozialfonds (ESF)
- Weiterbildungsberatung und -förderung im Rahmen der Förderprogramme Bildungsscheck des Landes NRW
- Durchführung von individuell geplanten Schulungen für auftraggebende Einzelpersonen, Unternehmen, Einrichtungen etc.
- Qualifizierung von Tagesmüttern und -vätern als anerkannter Maßnahmenträger des Bundesverbandes für Kindertagespflege
- Trägerschaft von Schulbetreuungsmaßnahmen zur besseren Vereinbarkeit von Familie und Beruf für Eltern schulpflichtiger Kinder

Zur Bekanntmachung ihres Weiterbildungsangebotes veröffentlichte die VHS vor Ort zwei Programmhefte für das erste und zweite Halbjahr 2023. Ferner wurden die Kurse und Veranstaltungen im Internet unter www.vhs-vor-ort.de sowie auf den Seiten der Verbandsstädte und -gemeinden, unter Facebook und in der lokalen Presse veröffentlicht und beworben.

Aufgrund des Krieges in der Ukraine und der damit verbundenen Flüchtlingssituation führte die VHS zusätzliche „Deutsch als Fremdsprache“-Kurse durch, welche in die folgende Statistik mit einfließen.

Das Weiterbildungsangebot der VHS vor Ort umfasste 2023 in Salzkotten 249 durchgeführte Präsenz-Kurse und -Veranstaltungen mit insgesamt 3.442 Unterrichtsstunden (UStd.). Das Angebot wurde von 2.491 Teilnehmenden besucht und war untergliedert in sieben Fachbereiche: (1) Mensch und Gesellschaft, (2) Eltern und Familie, (3) Sprachen der Welt, (4) Beruf und EDV, (5) Kultur und Kreativität, (6) Kochen und mehr, (7) Gesundheit und Fitness.

Die Teilnehmerschaft dieser Kurse und Veranstaltungen bestand zu 66 Prozent aus Personen, die das Geschlecht „weiblich“ angegeben haben, 23 Prozent haben „männlich“ angegeben und von 11 Prozent der Teilnehmenden liegen der VHS vor Ort diesbezüglich keine Angaben vor. Zur Durchführung von Präsenz-Kursen und -Veranstaltungen vor Ort in Salzkotten wurden im Verlaufe des Jahres insgesamt 99 Kursleitende eingesetzt.

Die Bürgerinnen und Bürger Salzkottens hatten neben den Präsenzkursen und -veranstaltungen ferner die Möglichkeit, von digitalen Bildungsformaten wie Online-Kursen und Livestreams der VHS vor Ort zu partizipieren. An 140 online durchgeführten Kursen und Veranstaltungen mit 1.415 UStd. haben weitere 759 Personen teilgenommen.

Sportanlagen im Stadtgebiet Salzkotten

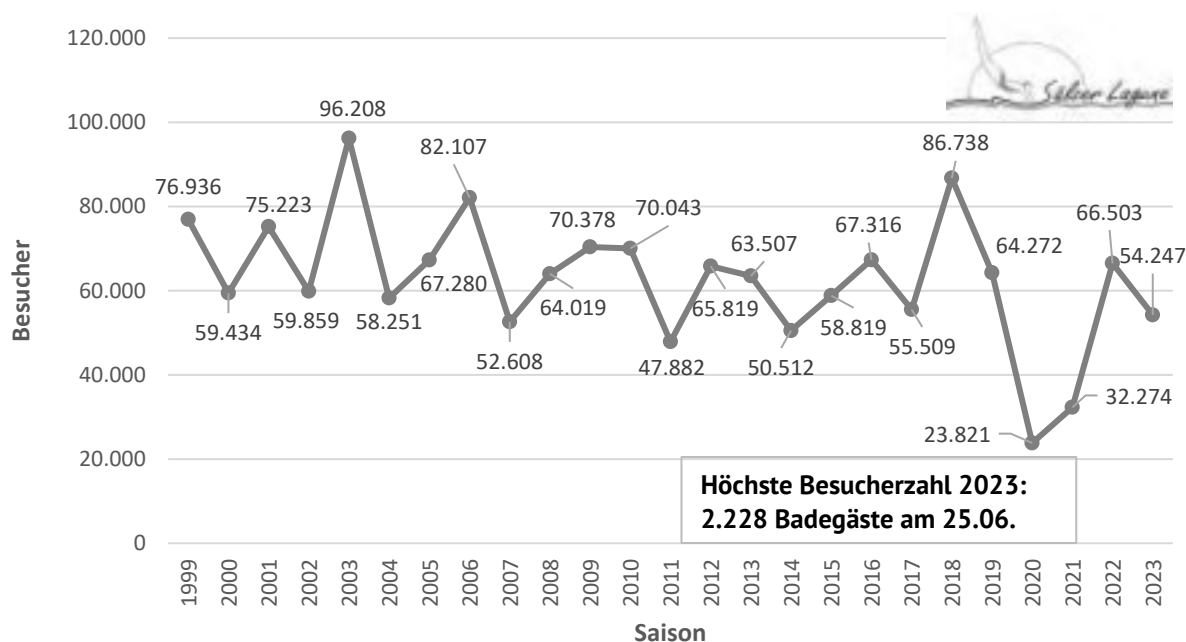
Art der Anlage		Mantinghausen	Niederntudorf	Oberntudorf	Salzkotten	Scharmede	Schwelle	Thüle	Upsprunge	Verlar	Verne	GESAMT	
ungedeckte Sportanlagen													
Beachsportanlagen		1	1	Gemeinschaftliche Anlagennutzung mit Niederntudorf (TSV Tudorf)	2	-	-	-	-	-	1	5	
Freibäder		-	-		1	-	-	-	-	-	-	-	1
Golfanlagen (27-Loch)		-	-		-	-	-	1	-	-	-	-	1
Großspielfelder (ab 7.600 m²)													
davon	Rasen	-	2		2	-	2	2	1	-	-	1	10
	Tenne	-	-		-	-	-	-	-	-	-	-	-
Großspielfelder (5.000 – 7.600 m²)													
davon	Rasen	2	-		-	1	-	-	-	-	1	1	5
	Kunststoffrasen	-	-		1	-	-	-	1	-	-	-	2
Kleinspielfelder (bis 5.000 m²)													
davon	Rasen	1	1		-	1	-	-	-	-	1	-	4
	Tenne	-	-		-	-	-	-	-	-	-	1	1
	Kunststoff	-	-		1	-	-	-	-	-	-	-	1
	Kunststoffrasen	-	-		1	-	-	-	-	-	-	-	1
Minispielfeld													
davon	Kunststoffrasen	-	1		-	-	-	-	-	-	1	1	3
Kanuslalomanlagen		1	-		-	-	-	-	-	-	-	-	1
Leichtathletikanlagen													
davon	400 m	-	1		1	-	-	-	-	-	-	-	2
	100 m	1	-		-	1	1	1	-	-	1	1	6
Reitplätze (Turnierplätze)		-	-		2	-	-	-	-	-	-	-	2
Skateanlagen		-	-		1	-	-	-	-	-	-	-	1
Dirtbikeanlagen		-	-		1	-	-	-	-	-	-	-	1
Tennisplätze (Anzahl)		3	4		7	4	2	4	-	-	-	-	24
gedeckte Sportanlagen													
Bootslagerräume		1	-	-	-	-	-	-	-	-	-	1	
Gymnastikräume (< 288 m²)		1	-	-	-	-	-	-	-	-	-	1	
Reithallen		-	-	-	2	-	-	-	1	-	-	3	
Schießsportanlagen 10 m		8	11	4	9	6	10	8	8	8	5	77	
Sportstätten													
12 x 24 m		-	-	-	1	-	-	-	Mitnutzung Salzkottener Anlagen	-	-	1	
15 x 27 m		-	1	1	1	1	-	1		1	-	6	
22 x 44 m		-	-	-	-	-	-	-		-	1	1	
27 x 45 m		-	-	-	1	-	-	-		-	-	1	
Tennishallen/Anzahl Felder		-	-	-	1/3	-	-	-		-	-	-	1
Umkleidegebäude		1	1	-	1	1	1	1	1	1	1	9	

Quelle: Sportstättenenerhebung 2023 – Fachbereich V Bildung und Soziales der Stadt Salzkotten

Freibad Sälzer-Lagune

Die Sälzer-Lagune bietet neben vielfältigem Badespaß auch Veranstaltungen wie z. B. Wassergymnastik, Kinderanimation oder Schnuppertauchen. Nähere Informationen gibt das Team der Sälzer-Lagune unter der Tel.-Nr.: 05258 21962 (geöffnet von Mai bis September jeweils montags bis freitags 6:00 bis 20:00 Uhr; Samstag, Sonntag u. Feiertage 7:00 bis 19:00 Uhr).

Besucherzahlen der Sälzer-Lagune 1999 – 2023



*2020 und 2021 zeitweise Schließung während der Saison aufgrund der Corona-Pandemie

Eintrittspreise Saison 2024

Kartenart	Normalpreis	Ermäßigter Preis	Inhaber Familienpass	
			Normalpreis	Ermäßigter Preis
Einzelkarte	3,50 €	2,50 €	1,80 €	1,30 €
Zehnerkarte	27,00 €	19,00 €	14,00 €	10,00 €
Saisonkarte	100,00 €	70,00 €	51,00 €	36,00 €
Familienkarte	175,00 €	---	90,00 €	---

Ermäßigter Preis (gegen Nachweis)

für:

- Kinder und Jugendliche unter 18 Jahre
- Schwerbehinderte ab 50 % GdB
- Schüler, Studenten und Auszubildende bis 25 Jahre
- Bundesfreiwilligendienstleistende bis 25 Jahre
- Kinder unter 3 Jahre haben freien Eintritt

Quelle: Fachbereich V Bildung und Soziales der Stadt Salzkotten

Mitglieder des Stadtsportverbandes

Verein	Anzahl der Mitglieder	
	insgesamt	bis 18 Jahre
SC Concordia 1919 Scharmede e. V.	744	280
VfB Schwarz-Rot Holsen e. V.	422	104
SC Rot-Weiß Verne 1920 e. V.	965	285
TSV/Turn- u. Sportverein Tudorf 1919 e. V.	975	329
VfL Thüle 1919 e. V.	749	242
Turnverein 1864 Salzkotten e. V.	743	356
Reiterverein St. Georg Salzkotten e. V.	267	75
TuS Mantinghausen e. V.	533	100
Tennisclub Rot-Weiß Salzkotten e. V.	283	110
Verein für Bewegungsspiele 1910 Salzkotten e. V.	737	281
1. Sportfischerverein Salzkotten	13	0
SV Blau-Weiß Verlar 1955 e. V.	407	100
Tisch-Tennis-Verein 1954 e. V. Salzkotten	77	20
Anglersportverein Hederquelle Upsprunge/Salzkotten e.V.	8	0
Motorsportclub Thüle e. V. im ADAC	121	18
Tennisclub Grün-Weiß Mantinghausen e. V.	120	46
DLRG Ortsgruppe Salzkotten e. V.	401	303
SV Hederborn 21/90 Upsprunge e. V.	714	298
Angelfreunde Niederntudorf 68 e. V.	88	8
Reitverein Gut Wandschicht e. V.	101	36
SBS/Sportschützen St. Johannes Salzkotten 1976 e. V.	124	24
Fahrsportverein Alt-Bürener Land e. V.	194	20
Taekwondo Salzkotten e.V.	89	59
GESAMT	8.875	3.094

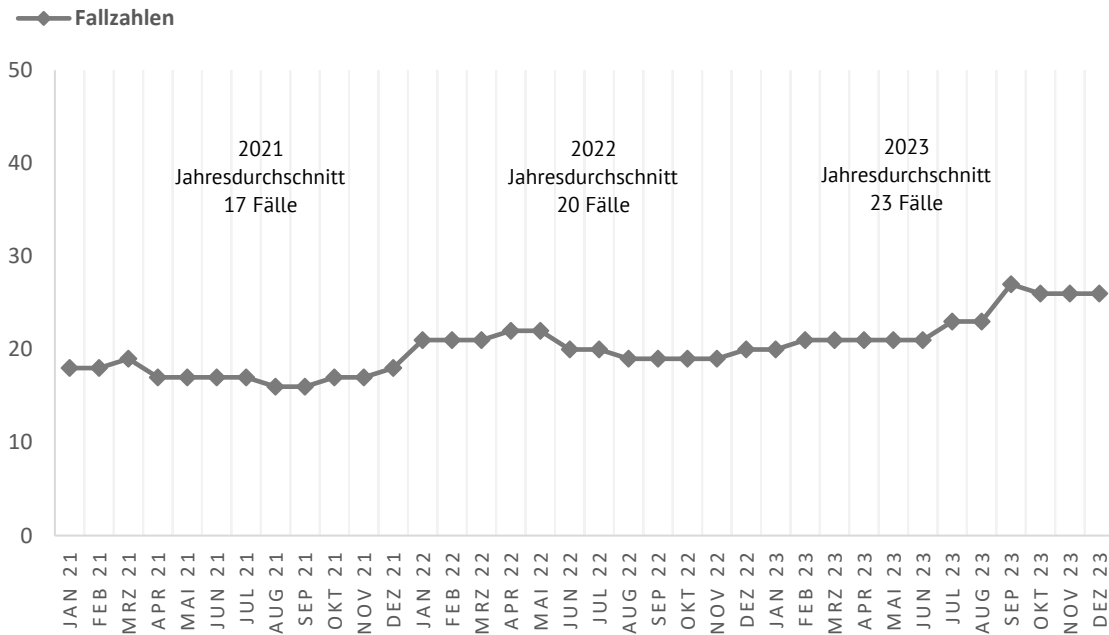
Quelle: KreisSportBund Paderborn – Stand: 02.05.2024

VII. Sozialleistungen

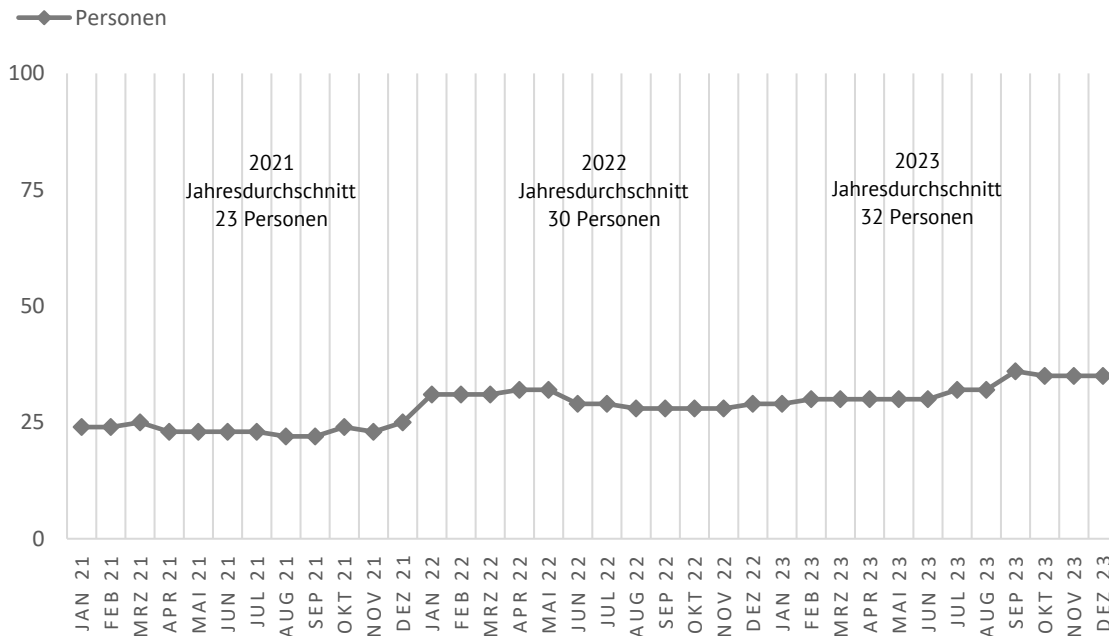
Entwicklung der Sozialhilfefälle

Entwicklung der Fallzahlen 2021 – 2023

Hilfe zum Lebensunterhalt, Hilfe zur Pflege, Hilfe zur Gesundheit



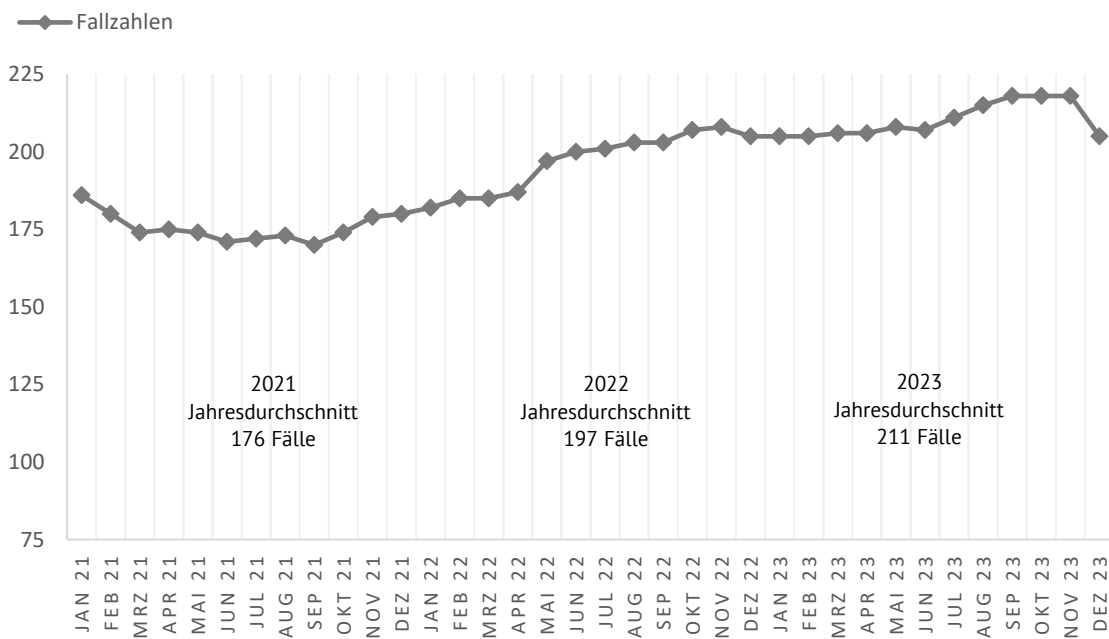
Entwicklung der Personenzahlen 2021 – 2023



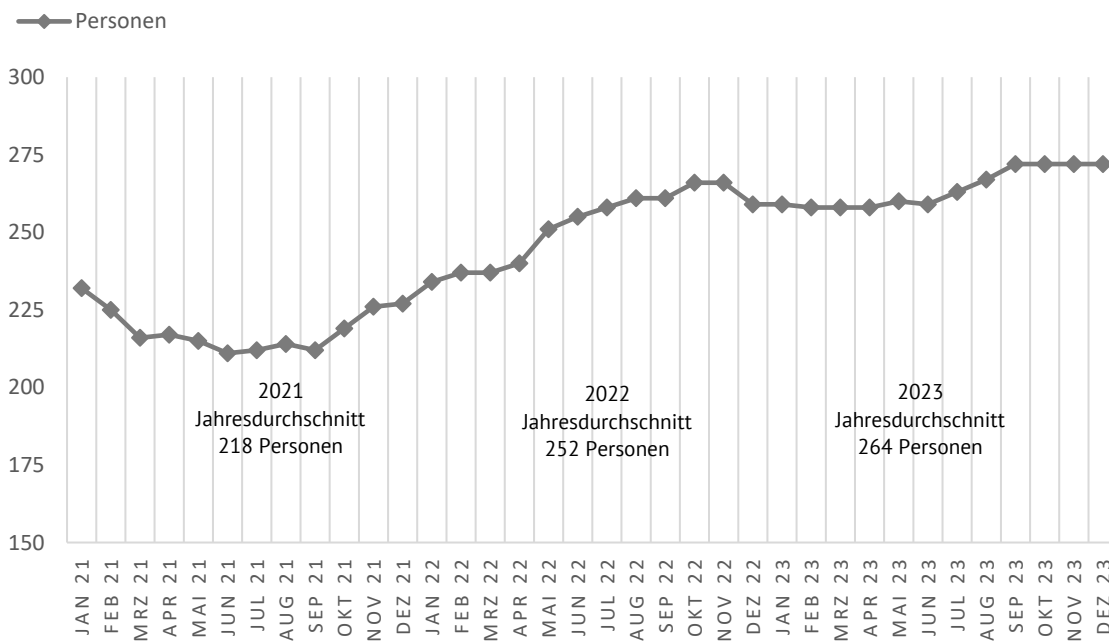
Quelle: Fachbereich V Bildung und Soziales der Stadt Salzkotten

Entwicklung der Grundsicherung

Entwicklung der Fallzahlen 2021 – 2023



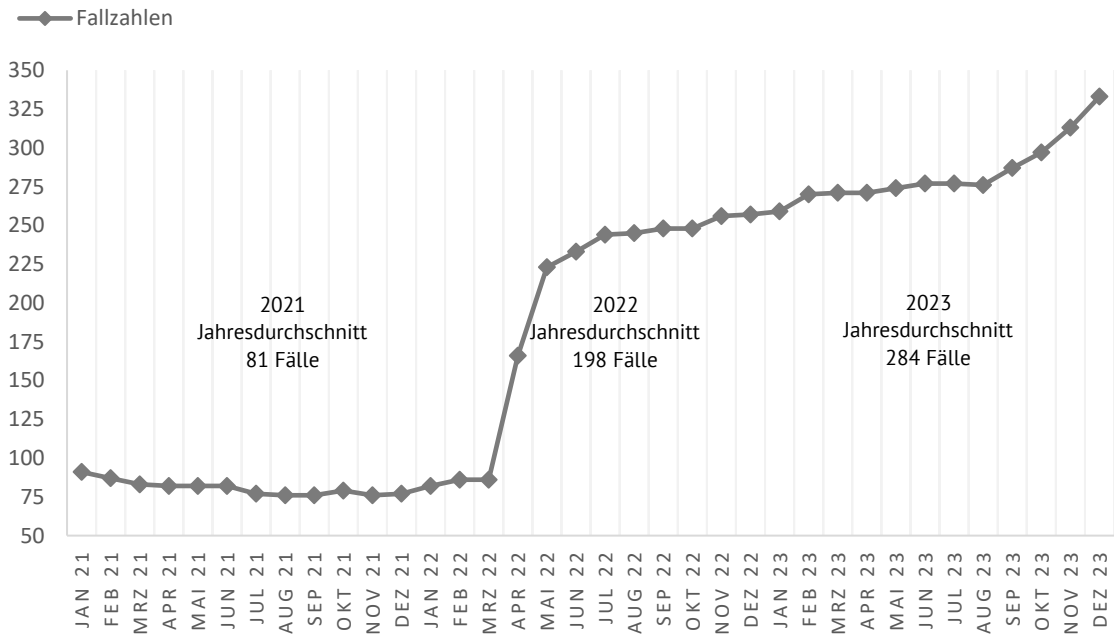
Entwicklung der Personenzahlen 2021 – 2023



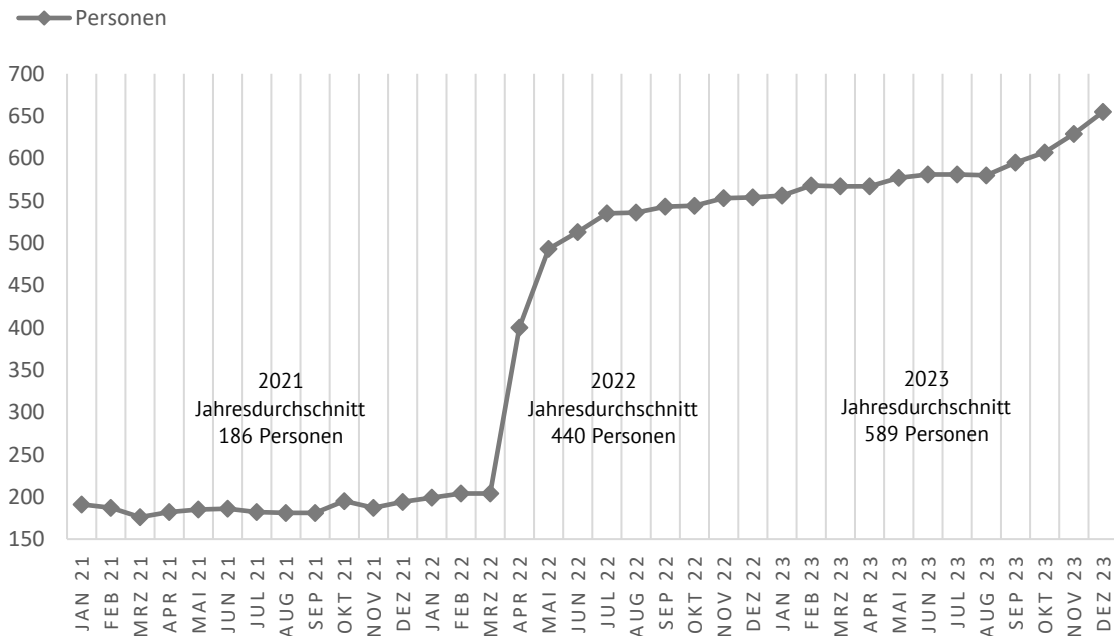
Quelle: Fachbereich V Bildung und Soziales der Stadt Salzkotten

Entwicklung der Asylbewerberfälle

Entwicklung der Fallzahlen 2021 – 2023



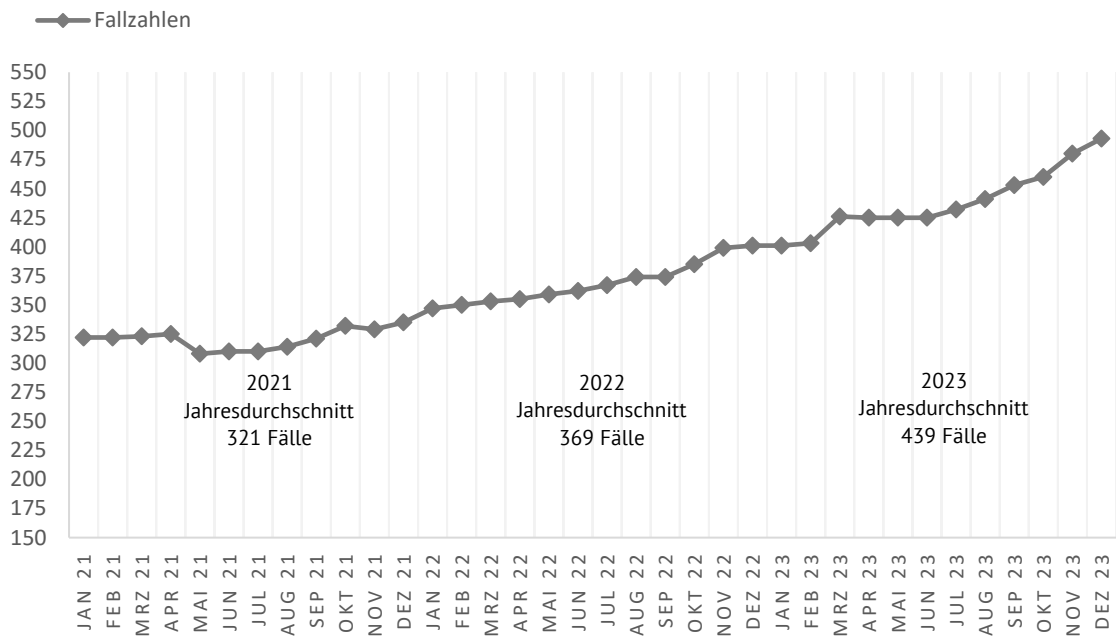
Entwicklung der Personenzahlen 2021 – 2023



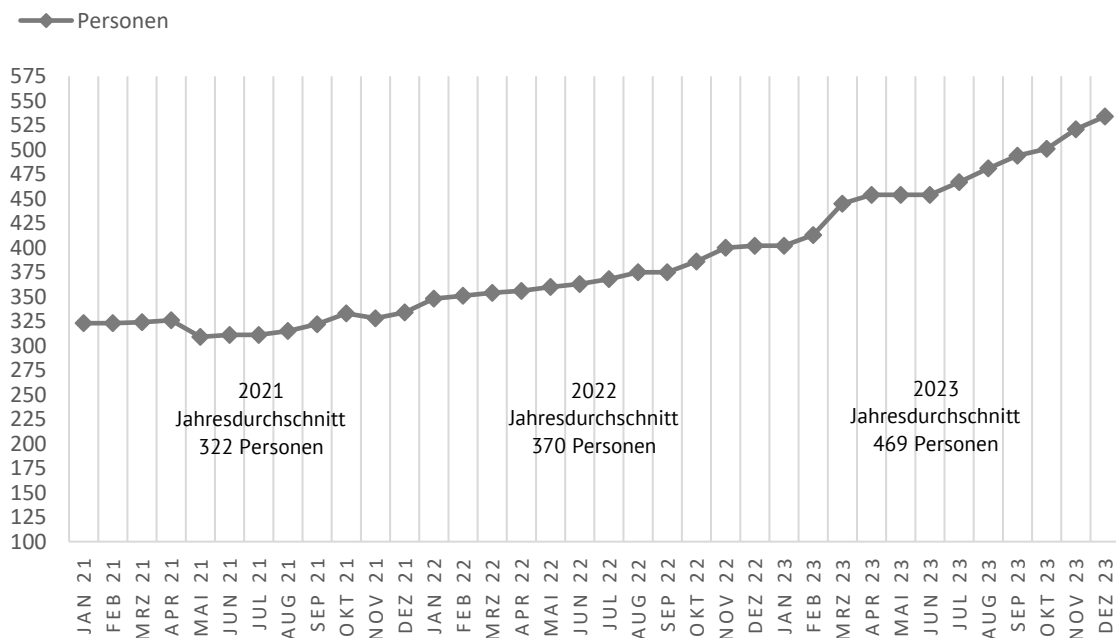
Quelle: Fachbereich V Bildung und Soziales der Stadt Salzkotten

Entwicklung der Zahlen für Bildung und Teilhabe

Entwicklung der Fallzahlen 2021 – 2023



Entwicklung der Personenzahlen 2021 – 2023



Quelle: Fachbereich V Bildung und Soziales der Stadt Salzkotten

Entwicklung der Rentenanträge

Antragsart	2020	2021	2022	2023
Rentenanträge	244	274	229	235
Kontenklärungen/ Rentenauskünfte	75	86	82	57
GESAMT	319	360	311	292

Quelle: Fachbereich V Bildung und Soziales der Stadt Salzkotten

Zuweisung von Asylbewerbern

Jahr	2017	2018	2019	2020	2021	2022	2023
Zuweisungen/ Personen	70	52	28	36	62	42	101

Quelle: Fachbereich V Bildung und Soziales der Stadt Salzkotten

Wohngeldfälle

Jahr	2019	2020	2021	2022	2023
Fallbearbeitung	286	369	443	550	931
Wohngeld- berechnungen	253	324	400	487	620
davon					
Mietzuschuss	201	249	312	404	497
Lastenzuschuss	52	75	88	83	123
ausgezahltes Wohngeld	244.830 €	331.124 €	361.649 €	413.383 €	1.075.066 €
davon					
Mietzuschuss	181.560 €	227.786 €	267.723 €	318.322 €	533.702 €
Lastenzuschuss	63.270 €	103.338 €	93.926 €	95.061 €	541.364 €

Quelle: Fachbereich V Bildung und Soziales der Stadt Salzkotten

VIII. Sozialraumdaten

Sozialraumdaten

Einwohnerzahlen

Einwohner	2020	2021	2022	2023	Be- völkerungs- prognose:	2030	2050
Gesamtbevölkerung	25.372	25.404	25.311	24.883		24.420	22.598
Anzahl Geburten	236	286	244	232		-	-
0 bis unter 6 Jahre	1.604	1.626	1.674	1.518		1.255	1.092
6 bis unter 18 Jahre	4.960	4.949	4.908	4.837		4.478	3.563

Quelle: Bericht des Jugendamtes 2023 Kreis Paderborn, basierend auf www.it-nrw.de/kommunalprofil/,
Datenbasis 2023

Kinderbetreuung

Kindertages- einrichtungen	2020/2021	2021/2022	2022/2023	2023/2024
Anzahl Plätze U3	320	334	332	394
U3-Quote	42 %	45 %	41 %	48 %
Anzahl Plätze Ü3	835	814	846	807
Gesamt	1.155	1.148	1.178	1.201
davon i-Kinder	22	23	29	30

Kindertagespflege	2020/2021	2021/2022	2022/2023	2023/2024
Anzahl Plätze U3	79	68	64	66
U3-Quote	10 %	9 %	8 %	8 %

Gesamt	2020/2021	2021/2022	2022/2023	2023/2024
Plätze gesamt kita & Tagespfl. U3	399	402	396	460
U3-Quote gesamt kita & Tagespfl.	52 %	48 %	49 %	56 %

Quelle: Bericht des Jugendamtes 2023 Kreis Paderborn

Jugendförderung

Jugendleitercard	2018	2019	2020	2021	2022	2023
Anzahl ausgestellte JuLeiCa	5	1	1	0	0	9

Richtlinienförderung	2020	2021	2022	2023
Anzahl/Anteil Teilnehmer	263	362	656	3.596
Quote jgdl. Teiln.	7 %	10 %	18 %	22 %
Zuschuss des Jugendamtes	2.643 €	4.496 €	13.502 €	25.282 €

Offene Kinder- und Jugendarbeit	2018	2019	2020	2021	2022	2023
Anzahl Einrichtungen	2	2	2	2	2	2
Anzahl geförderte Fachkraftstellen	2	2,37	2,37	2,37	2,37	2,5
Zuschuss Sach- und Personalkosten*	87.759 €	86.461 €	86.522 €	88.799 €	93.758 €	95.283 €

Gesamtkosten (inkl. Einnahmen)	236.350 €	286.610 €	258.256 €	236.400 €	273.421 €	333.590 €
--------------------------------	-----------	-----------	-----------	-----------	-----------	-----------

*Landes- und Kreismittel

Quelle: Bericht des Jugendamtes 2023 Kreis Paderborn

Kinderschutz

Erziehungsberatung	2018	2019	2020	2021	2022	2023
Caritas	98	96	113	105	113	129
FreiesBeratungsZentrum	39	27	19	37	44	53
Gesamt	137	123	132	142	157	182

Hilfen zur Erziehung	2018	2019	2020	2021	2022	2023
Erziehungsbeistand gem. § 30 SGB VIII	25	34	41	34	34	42
SPFH § 31 SGB VIII	60	71	79	38	34	43
Tagesgruppe gem. § 32 SGB VIII	5	4	3	5	3	7
Pflegefamilie gem. § 33 SGB VIII	41	39	45	39	39	34
Heimerziehung gem. § 34 SGB VIII	22	25	30	14	17	22

Gefahrenabwehr	2018	2019	2020	2021	2022	2023
Hinweis möglicher Kindeswohlgefährdungen	61	70	94	60	71	57
Anzahl der betroffenen Kinder	131	151	196	133	98	93
Ergebnis von Risikoüberprüfungen						
Ungenügende, gefährdende Situation (A)	18	16	27	10	15	24
Erheblich belastete Situation (B)	35	42	37	21	15	18
Belastete Situation (C)	23	43	67	45	41	23
Keine Hinweise auf belastete Situation (D)	50	50	65	53	27	28
Summe aller Risikoeinschätzungen	126	151	196	129	98	93
Eingeleitete Maßnahmen nach einer Überprüfung (Mehrfachn. möglich)						
Inobhutnahme	10	8	16	5	10	7
Antrag auf Hilfe zur Erziehung	16	28	37	12	16	9
Frühe Hilfen/ Beratung	6	13	19	22	10	8
Andere Hilfen	15	0	20	10	6	27
Keine (neuen) Maßnahmen	36	61	74	53	50	41
Fortführung der gleichen Leistungen	43	23	46	28	12	14
Summe aller Maßnahmen	143	143	231	77	42	51

Rufbereitschaft	2018	2019	2020	2021	2022	2023
Anzahl d. Meldungen	13	22	32	26	22	21

Quelle: Bericht des Jugendamtes 2023 Kreis Paderborn

Pflegekinderdienst

Pflegeverhältnisse	2018	2019	2020	2021	2022	2023
Dauerpflege	41	39	45	45	39	34

Quelle: Bericht des Jugendamtes 2023 Kreis Paderborn

Eingliederungshilfe

	2018	2019	2020	2021	2022	2023
i-Kinder an Schulen (Jugendhilfe- finanziert)	20	k.A.	k.A.	26	26	38
i-Kinder in Kitas	27	22	23	23	29	30

Quelle: Bericht des Jugendamtes 2023 Kreis Paderborn

Vormundschaften

	2018	2019	2020	2021	2022	2023
Anzahl Amtsvormund- und pflegschaften	15	15	13	16	13	18

Quelle: Bericht des Jugendamtes 2023 Kreis Paderborn

Beistandschaften

	2018	2019	2020	2021	2022	2023
Anzahl Beistandschaften	153	153	150	153	160	152

Quelle: Bericht des Jugendamtes 2023 Kreis Paderborn

Unterhaltsvorschuss

	2018	2019	2020	2021	2022	2023
Anzahl Fälle	174	161	200	210	194	209

Quelle: Bericht des Jugendamtes 2023 Kreis Paderborn

Jugendgerichtshilfe

	2018	2019	2020	2021	2022	2023
Anzahl Strafverfahren	155	126	187	157	188	249
Anteil an Einw. 14 bis unter 21 J.	7,60 %	9,40 %	9,30 %	7,80 %	9,40 %	12,20 %

Quelle: Bericht des Jugendamtes 2023 Kreis Paderborn

SGB II-Bezug

	2018	2019	2020	2021	2022	2023
Anzahl Familien im SGB II-Bezug*	204	178	177	170	180	185

*keine Leistung des Jugendamtes, eigene Berechnung des Jahresdurchschnittswertes

Quelle: Bericht des Jugendamtes 2023 Kreis Paderborn

IX. Entwicklung der Infrastruktur

Städt. Hochbaumaßnahmen 2023

Hochbaumaßnahmen neben der regelmäßigen baulichen Unterhaltung

Ortsteil/Maßnahme		Baukosten
Salzkotten	Gesamtschule – Brandschutz ELA	450.000 €

Quelle: Fachbereich IV Stadtentwicklung der Stadt Salzkotten

Investitionsmaßnahmen Spiel- und Sportanlagen 2023

Ortsteil/Maßnahme		Baukosten
Kindertageseinrichtungen/-spielplätze		
Salzkotten	Teilerneuerung Außenspielbereich Kindergarten Sälzer Krümel	30.000 €
Scharmede	Teilerneuerung Spielplatz an der Grundschule	15.000 €
Verlar	Erneuerung des Spielplatzes an der Grundschule	26.000 €
Verne	Neuanlage des Kinderspielplatzes Königstraße	45.000 €

Quelle: Fachbereich IV Stadtentwicklung der Stadt Salzkotten

Investitionsmaßnahmen 2023

Ortsteil/Maßnahme		Baukosten
Salzkotten	Rathaus – Sanierung	940.000 €
Salzkotten	Photovoltaikanlagen	150.000 €

Quelle: Fachbereich IV Stadtentwicklung der Stadt Salzkotten

Städt. Straßen- und Tiefbaumaßnahmen 2023

Ortsteil/Maßnahme	Baukosten
Unterhaltung Stadtstraßen	201.500 €
Unterhaltung Straßenbeleuchtung	160.000 €
Erweiterung und Neuanlage Straßenbeleuchtung	124.500 €
Unterhaltung Wirtschaftswege	73.000 €
Allgemeine Maßnahmen Baustraßen	9.000 €
Neubau Parkplatz An der Burg	77.500 €
Straßenendausbau BG Holser Bruch	296.000 €

Quelle: Fachbereich IV Stadtentwicklung der Stadt Salzkotten

Maßnahmen der Stadtwerke Salzkotten 2023

Ortsteil/Maßnahme	Baukosten
Niederntudorf – Erneuerung Wasserleitung „Rosenstraße“	47.000 €
Salzkotten – Sanierung MW-Kanal „Königsberger Str.“	187.000 €
Salzkotten – Neubau Absorber-Anlage, Freibad	82.500 €
Salzkotten – Erschließung BG „Osterfeld“	30.000 €
Scharmede – Schachtbauwerk Zufluss Boker Heide	74.000 €
Verne – Anschaffung Microgasturbinen, Kläranlage	653.000 €
Verne – Anschaffung Fendt Vario, Kläranlage	133.000 €
Anschaffung Notstromaggregat, Wasserwerk	55.000 €

Quelle: Stadtwerke der Stadt Salzkotten

Erneuerbare Energien im Netzgebiet von Westfalen Weser

Überblick regenerative Energien

Die Datenbasis der nachfolgenden Darstellungen gibt Auskunft über die im Netzgebiet von Westfalen Weser (WW) eingespeisten Strommengen (inkl. Direktvermarktung) sowie den vergüteten Selbstverbrauch aus erneuerbaren Energien. Die Daten sind von unabhängigen Wirtschaftsprüfern auf Plausibilität geprüft und testiert. Eine Übersicht über das Stromnetzgebiet von Westfalen Weser finden Sie unter folgendem Link: <https://www.ww-netz.com/wir/unternehmen/netzdaten/strom/netzkarte>. Die nachfolgende Tabelle stellt die im Netzgebiet von Westfalen Weser erzeugten EEG-Strommengen im Jahr 2022 dar.

Energieträger (berücksichtigt sind hier ausschließlich Anlagen, die in das Netz von WW einspeisen)	Anzahl Anlagen	Installierte Leistung (kW)	Eingespeiste Strommengen (MWh)
Biomasse	152	139.252	622.165
Klär- und Deponiegas	8	1.551	1.623
Photovoltaik	45.366	840.369	663.663
Wasserkraft	65	5.937	20.105
Windenergie	633	1.043.263	1.585.501
Gesamt	46.224	2.030.372	2.893.057

Quelle: Energiebericht 2023 der Westfalen Weser Netz GmbH

Erneuerbare Energien im Kreis Paderborn

Überblick regenerative Energien

Im Kreis Paderborn verteilt sich die eingespeiste Strommenge aus erneuerbaren Energien im Netzgebiet von Westfalen Weser auf nachfolgende Energieträger:

Energieträger (berücksichtigt sind hier ausschließlich Anlagen, die in das Netz von WW einspeisen)	Anzahl Anlagen	Installierte Leistung (kW)	Eingespeiste Strommengen (MWh)
Biomasse	41	23.337	102.045
Klär- und Deponiegas	5	797	412
Photovoltaik	12.230	236.417	187.484
Wasserkraft	11	462	509
Windenergie	288	583.377	954.178
Gesamt	12.575	844.390	1.244.628

Quelle: Energiebericht 2023 der Westfalen Weser Netz GmbH

Erneuerbare Energien in der Stadt Salzkotten

Überblick regenerative Energien

In der Stadt Salzkotten verteilt sich die eingespeiste Strommenge im Netzgebiet von Westfalen Weser aus erneuerbaren Energien im Jahr 2022 auf nachfolgende Energieträger:

Energieträger (berücksichtigt sind hier ausschließlich Anlagen, die in das Netz von WW einspeisen)	Anzahl Anlagen	Installierte Leistung (kW)	Eingespeiste Strommengen (MWh)
Biomasse	1	100	660
Klär- und Deponiegas	1	167	413
Photovoltaik	1.430	25.806	21.918
Wasserkraft	1	22	65
Windenergie	12	32.450	52.424
Gesamt	1.445	58.545	75.480

Quelle: Energiebericht 2023 der Westfalen Weser Netz GmbH

Vermeidung von CO₂-Emissionen

Durch die Einspeisung von insgesamt 75.480 MWh Strom aus regenerativen Energieträgern konnten 2022 rund 56.932 t CO₂-Emissionen in der Stadt Salzkotten (ca. 25.332 Einwohner z.d.Z. im Netzgebiet von Westfalen Weser) vermieden werden. Dadurch wurden CO₂-Emissionen in Höhe von 2,25 t pro Einwohner eingespart.

Zum Vergleich: Deutschlandweit liegen die gesamten CO₂-Emissionen, verursacht durch Stromerzeugung, Industrie, Verkehr und Heizung pro Einwohner bei rund 9,6 t. Auf Basis der zugrunde gelegten Emissionsminderungsfaktoren lassen sich durch erneuerbare Energien CO₂-Emissionen wie nachfolgend dargestellt vermeiden:

Energieträger (berücksichtigt sind hier ausschließlich Anlagen, die in das Netz von WW einspeisen)	Eingespeiste Strommengen (MWh)	Emissionsminderungsfaktor (t/MWh)	Vermiedene CO ₂ -Emissionen (in t)	Vermiedene CO ₂ -Emissionen pro Einwohner (in t)
Biomasse	660	0,61550	406	0,02
Klär- und Deponiegas	413	0,76136	314	0,01
Photovoltaik	21.918	0,70188	15.384	0,61
Wasserkraft	65	0,81875	54	0,00
Windenergie	52.424	0,77778	40.774	1,61
Gesamt	75.480		56.932	2,25

Quelle: Energiebericht 2023 der Westfalen Weser Netz GmbH

Stromerzeugung durch Kraft-Wärme-Kopplung

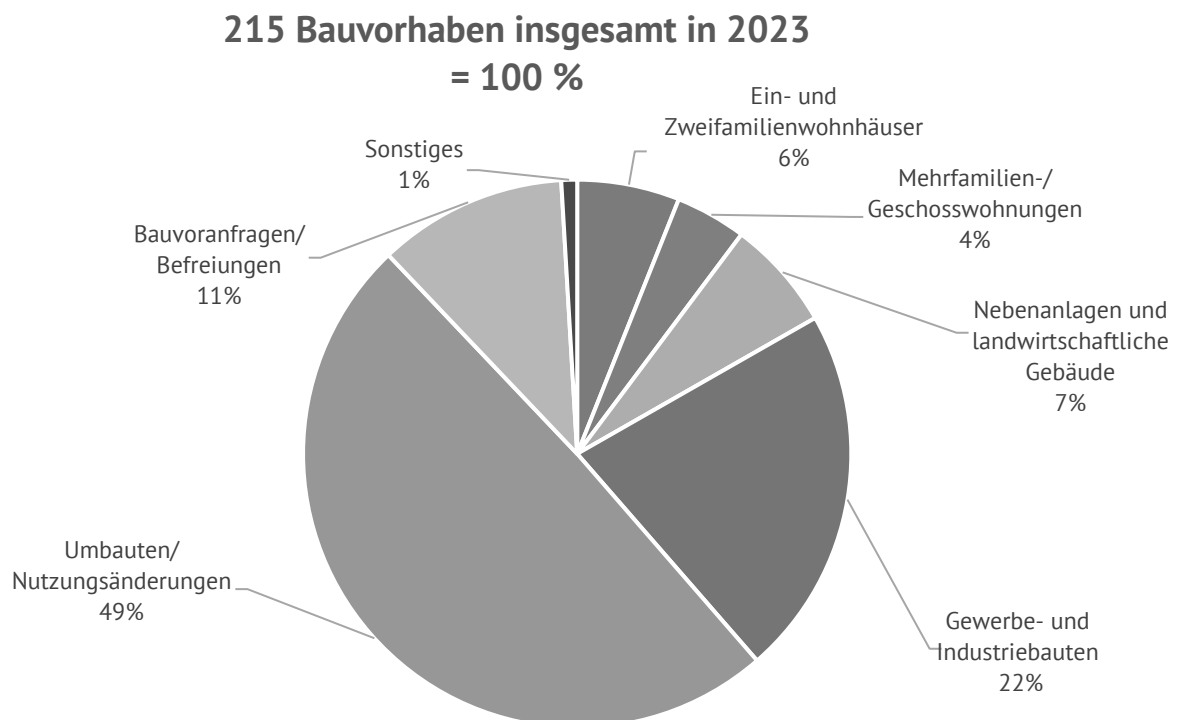
In der Stadt Salzkotten hatte die Stromerzeugung durch 20 KWK-Anlagen 2022 einen Anteil von rund 3,1 Prozent am Gesamtstromabsatz der Stadt. Damit wurden bei einer Gesamtleistung von 428 kW unter Annahme von durchschnittlich 5.500 Vollbenutzungsstunden rund 2.356 MWh Strom produziert.

Quelle: Energiebericht 2023 der Westfalen Weser Netz GmbH

Bauvorhaben im Stadtgebiet 2023

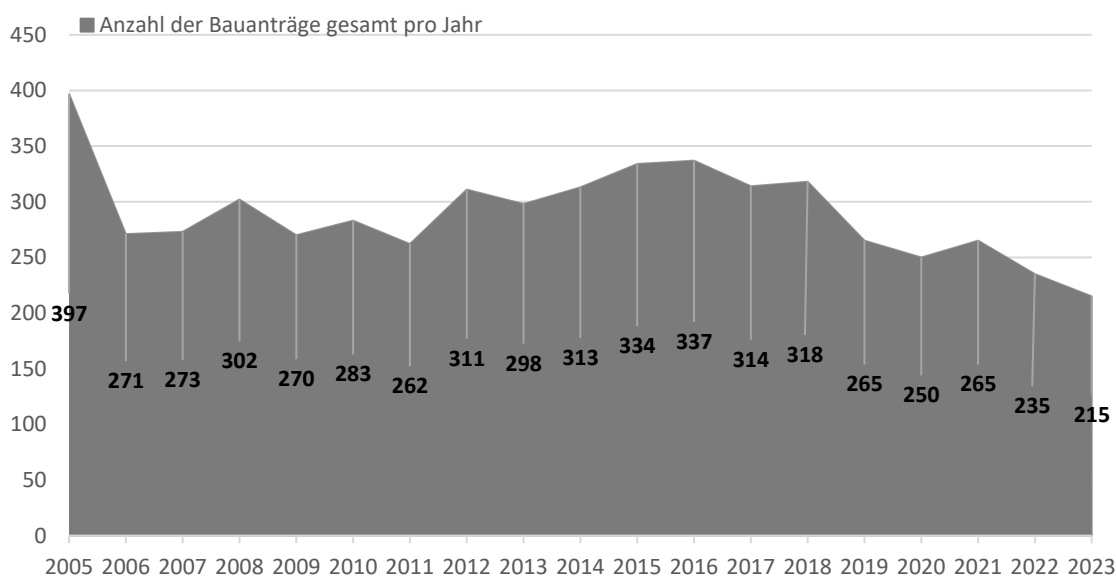
Von den nachstehend aufgeführten Vorhaben hat die Stadt Salzkotten insgesamt 17 Freistellungsverfahren (2022: 28; 2021: 35; 2020: 26; 2019: 27; 2018: 30; 2017: 43; 2016: 69; 2015: 80; 2014: 65) gem. § 67 Landesbauordnung NRW durchgeführt.

Vorhaben	Anträge in		
	2021	2022	2023
Ein- und Zweifamilienwohnhäuser	47	29	13
Mehrfamilien-/Geschosswohnungsbau	15	10	9
Nebenanlagen und landwirtschaftliche Gebäude	23	31	14
Gewerbe- und Industriebauten	37	44	47
Umbauten/Nutzungsänderungen	115	87	106
Bauvoranfragen/Befreiungen	28	34	24
Sonstiges	0	0	2
GESAMT	265	235	215



Quelle: Fachbereich IV Stadtentwicklung der Stadt Salzkotten

Anzahl der Bauanträge 2005 – 2023



Durchgeführte Bauleitplanverfahren 2023

Die 34. Änderung des Flächennutzungsplanes der Stadt Salzkotten betrifft die Änderungsbereiche 4.1 Bereich 'Erweiterung Sondergebiet Medizintechnik' – Erweiterung der Fläche 'Sondergebiet Medizintechnik' (SO-Medizin) und 4.2 Bereich 'Erweiterung Haltiger Feld Süd' – Erweiterung der Fläche 'Gewerbliche Bauflächen' (G) und 'Flächen für die Abwasserbeseitigung – Regenrückhaltebecken' (RRB) sowie den Änderungsbereich 5.1 Bereich 'Am Knükel' – Änderung von 'Flächen für die Landwirtschaft' in 'Wohnbauflächen' (W) 'Grünflächen' und 'Flächen für die Abwasserbeseitigung' – Zweckbestimmung Regenrückhaltebecken (RRB) und den Änderungsbereich 7.1 Bereich 'Saatveredelung' – Erweiterung der Fläche 'Sondergebiet Saatveredelung' (SO-Saatveredelung). Die 34. Änderung wurde in den Jahren 2022/23 durchgeführt und am 11.07.2023 von der Bezirksregierung Detmold genehmigt. Die 34. Änderung wurde durch Bekanntmachung im Amtsblatt am 19.07.2023 rechtsverbindlich.

Die 35. Änderung des Flächennutzungsplanes der Stadt Salzkotten mit den Änderungsbereichen 4.1 'Bahnhof/Salinenhof' – Änderung von 'Wohnbauflächen' (W) in 'gemischte Bauflächen' (M) und 'Flächen für den ruhenden Verkehr', 6.1 'Lambertusstraße' – Änderung von 'Flächen für die Landwirtschaft' in 'Wohnbauflächen' (W), 9.1 'Holtkamp' – Änderung von 'Flächen für die Landwirtschaft' in 'Wohnbauflächen' (W) und 10.1 'Südlich Esprike' – Änderung von 'Flächen für die Landwirtschaft' in 'Wohnbauflächen' (W) und 'Grünflächen' wurde im Jahr 2023 durchgeführt. Im Wesentlichen mit dem Ziel der Bereitstellung weiterer Wohnbauflächen für die Stadt Salzkotten. Das Verfahren wurde mit dem Änderungsbeschluss im Rat der Stadt Salzkotten am 27.04.2023 begonnen. Nach Erhalt der Genehmigung der Bezirksregierung Detmold wurde die 35. Änderung durch Bekanntmachung im Amtsblatt am 27.09.2023 rechtsverbindlich.

Der Bebauungsplan SK 46 'Osterfeld', Salzkotten stellt eine städtebauliche Erweiterung des Siedlungsraumes Salzkotten-Ost dar und ermöglicht der Stadt die Bereitstellung von Bauflächen für den individuellen Wohnungsbau sowie in Teilbereichen für den Geschosswohnungsbau. Mit dem Aufstellungsbeschluss des Rates der Stadt Salzkotten am 07.04.2022 wurde das Verfahren

eingeleitet. Nach Durchführung des Verfahrens im Jahr 2022 erfolgte die Rechtskraft durch Bekanntmachung des Satzungsbeschlusses im Amtsblatt der Stadt Salzkotten am 01.03.2023.

Im Süden von Oberntudorf, räumlich zwischen den beiden Salzkottener Ortsteilen Obern- und Niederntudorf, wurde zur Erweiterung der bereits vorhandenen gewerblichen Bauflächen der Bebauungsplan NT 16 'Kleiner Hellweg-An der Trift', Ortschaft Niederntudorf aufgestellt. Ziel ist es – in Verbindung mit den bereits bestehenden Gewerbeansiedlungen – ein Gewerbegebiet primär für das verarbeitende und produzierende Gewerbe zu entwickeln. Der Satzungsbeschluss erfolgte durch den Rat der Stadt Salzkotten am 27.04.2023, der Bauungsplan wurde mit der Bekanntmachung im Amtsblatt am 07.06.2023 rechtskräftig.

Der Rat der Stadt Salzkotten hat am 16.09.2020 die Aufstellung des Bebauungsplanes SK 48 'Kottenstraße', Salzkotten beschlossen. Für den bisher nicht mit einem Bauungsplan überplanten Bereich der 'Kottenstraße' sowie der Straßen 'Lindenweg' und 'Danziger Straße' wurde ein Bauungsplan aufgestellt, um diesen Bereich städtebaulich zu ordnen und eine angepasste städtebauliche Entwicklung zu gewährleisten. Der Bauungsplan wurde im vereinfachten Verfahren gem. § 13 BauGB aufgestellt und am 13.09.2023 durch Bekanntmachung im Amtsblatt rechtsverbindlich.

Für den Bebauungsplan SK 49 'Erweiterung Haltiger Feld Süd I', Salzkotten/Verne, dessen Ziel die Bereitstellung weiterer gewerblicher Bauflächen ist, wurde der Aufstellungsbeschluss am 03.11.2022 im Rat der Stadt Salzkotten gefasst. Das Verfahren wurde von Ende 2022 bis September 2023 durchgeführt. Mit der Bekanntmachung des Satzungsbeschlusses im Amtsblatt am 13.09.2023 wurde der Bauungsplan rechtskräftig.

Die 8. Änderung des Bauungsplanes Nr. 14 'Südl. Geseker Straße', Salzkotten zur Schaffung weiterer Stellplätze für die gewerbliche Nutzung wurde im beschleunigten Verfahren gem. § 13a BauGB durchgeführt und mit dem Änderungsbeschluss im Bau- und Planungsausschuss des Rates der Stadt Salzkotten am 20.06.2023 begonnen. Durch Bekanntmachung des Satzungsbeschlusses der Änderung im Amtsblatt am 08.11.2023 wurde diese rechtskräftig.

Die 6. Änderung des Bauungsplanes Nr. 21 'Bahnhof/Salinenhof', Salzkotten wurde im Bau- und Planungsausschuss des Rates der Stadt Salzkotten am 20.06.2023 beschlossen, um im innerstädtischen Gebiet zwischen B1 und Verner Straße eine Nachverdichtung sowie den Bau der städtischen Mobilstation am Bahnhof zu ermöglichen. Die Offenlage der Bauungsplanänderung wurde im Bau- und Planungsausschuss des Rates der Stadt Salzkotten am 21.02.2024 beschlossen, der Satzungsbeschluss ist für das erste Halbjahr 2024 vorgesehen.

Unterschutzstellungen 2023 gem. Denkmalschutzgesetz NRW

Eigentumsverhältnisse	Baudenkmäler	Bodendenkmäler
Privateigentum	72	8
Kommunaleigentum	27	3
Kircheneigentum	22	-
Landeseigentum	5	2
Bundeseigentum	-	-
GESAMT	126	13

Quelle: Fachbereich IV Stadtentwicklung der Stadt Salzkotten

Denkmalschutz-Fördermaßnahmen 2023

Förderart	Anzahl der Projekte	Baukosten	Förderung
Pauschalzuweisungen/ Landeszuwendungen	2	5.670 €	0 €
Landeszuwendungen	-	-	-
GESAMT	2	5.670 €	0 €

Quelle: Fachbereich IV Stadtentwicklung der Stadt Salzkotten

STADT GUTSCHEINE

in 5, 10 oder 25 Euro

IMMER
EINE TOLLE
**GESCHENK-
IDEE!**

WIR sind dabei!

Einlösbar
bei den
teilnehmenden
Mitgliedern des
Verkehrsvereins
Salzkotten

SALZKOTTEN
MARKETING

X. Gewerbe- und Industrieflächen 2024

Gewerbegebiet Haltiger Feld

Lage:	Westlich der Kernstadt gelegen, angrenzend an das bereits vorhandene Gewerbegebiet Berglar, direkte Anbindung an die B 1 neu vorgesehen.
Gebietsausweisung:	Gewerbe- und Industriegebiet (GE/GI-Gebiet)
Größe des Gewerbegebietes:	insgesamt 51 ha
Kleinste verfügbare Fläche:	ca. 900 qm
Größte verfügbare Fläche:	ca. 9.000 qm
Verfügbar ab:	sofort, voll erschlossen
Bemerkungen:	Für jeden Branchenbereich (Dienstleistung, Handwerk, Industrie) stehen eigene Flächenquartiere zur Verfügung.
Weitere Informationen:	Stadt Salzkotten – Wirtschaftsförderung Ulrich Berger – Tel. 05258 507-1110 Peter Finke – Tel. 05258 507-1124



Lage Gewerbegebiet „Haltiger Feld“

Gewerbegebiet An der Burg

Lage:	Östlich der Kernstadt gelegen, unmittelbar an der B 1 mit direkter Anbindung über einen Kreisverkehr.
Gebietsausweisung:	Gewerbe-/Mischgebiet (GE/MI-Gebiet) mit Einzelhandelsausschluss
Größe des Gewerbegebietes:	insgesamt 3,0 ha
Kleinste verfügbare Fläche:	ca. 990 qm
Größte verfügbare Fläche:	ca. 1.250 qm
Verfügbar ab:	sofort, voll erschlossen
Bemerkungen:	Dieses Gebiet ist wegen seiner exponierten Lage ausschließlich für Dienstleister und Handelsbetriebe vorgesehen, die einen repräsentativen Firmenstandort suchen und von der Fahrzeugfrequenz der unmittelbar angrenzenden B 1 profitieren wollen.
Weitere Informationen:	Stadt Salzkotten – Wirtschaftsförderung Ulrich Berger – Tel. 05258 507-1110 Peter Finke – Tel. 05258 507-1124



Lage Gewerbegebiet „An der Burg“



Herzlich willkommen
zu den Events & Veranstaltungen im heder:LAB

Alle Termine



Coworking in Salzkotten



Ansprechpartner zum Thema Coworking:
Christian Enders
E-Mail: c.enders@hederlab.de
Tel.: 05258 9250711
www.hederlab.de/coworking

Schon ab
49 € / Monat
+ Besprechungsraum
+ Tischtennis-Arena
+ Getränke-Flatrate
... und vieles mehr

Kleiner Tipp:
Wir bieten dir einen
kostenfreien Probetag an.
Schau vorbei!

[heder:LAB]

heder:LAB
Lange Str. 25
33154 Salzkotten

www.hederlab.de

XI. Städt. Wohnbauflächen 2024

Städtische Wohnbauflächen 2024

Nachstehend aufgeführt sind die Baugebiete, in denen die Stadt Salzkotten Bauplätze zum Verkauf anbietet. Zu den genannten Verkaufspreisen sind noch Vermessungskosten, Wasseranschlusskosten und Kostenersatz für Kanalhauskontrollschächte sowie sonstige Vertragsnebenkosten (Grunderwerbsteuer, Notargebühren, Grundbuchgebühren) und die gesetzliche Umsatzsteuer auf den Wasseranschlussbeitrag hinzuzurechnen.

Bewerbungsformulare und weitere Informationen über den aktuellen Stand der Vergabeverfahren und die verfügbaren Baugrundstücke erhalten Sie bei den Mitarbeiterinnen und Mitarbeitern der Servicestelle 1 - Wirtschaftsförderung & Flächenmanagement unter den Tel.-Nr. 05258 507-1121 (Herr Hübner) und 507-1221 (Frau Berger) sowie im Internet unter www.salzkotten.de > Unsere Stadt > Bauen + Wohnen > Baugrundstücke.

Baugebiet Hohlwegskamp, SK-Mantinghausen

Anzahl der städt. Bauplätze für den Eigenheimbau:

21 im 1. Bauabschnitt (vollständig verkauft)

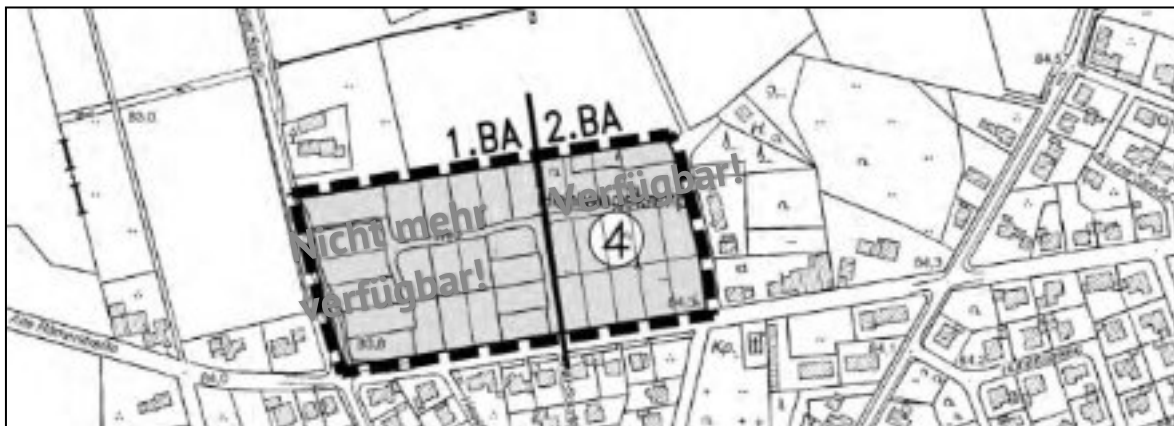
Vergabe: ab 2007

Verkaufspreis: 49,50 €/qm erschlossen

13 im 2. Bauabschnitt

Vergabe: ab 2020 (9 Bauplätze verfügbar)

Verkaufspreis: 69,50 €/qm erschlossen



Geltungsbereich des Bebauungsplanes MH 4 Hohlwegskamp

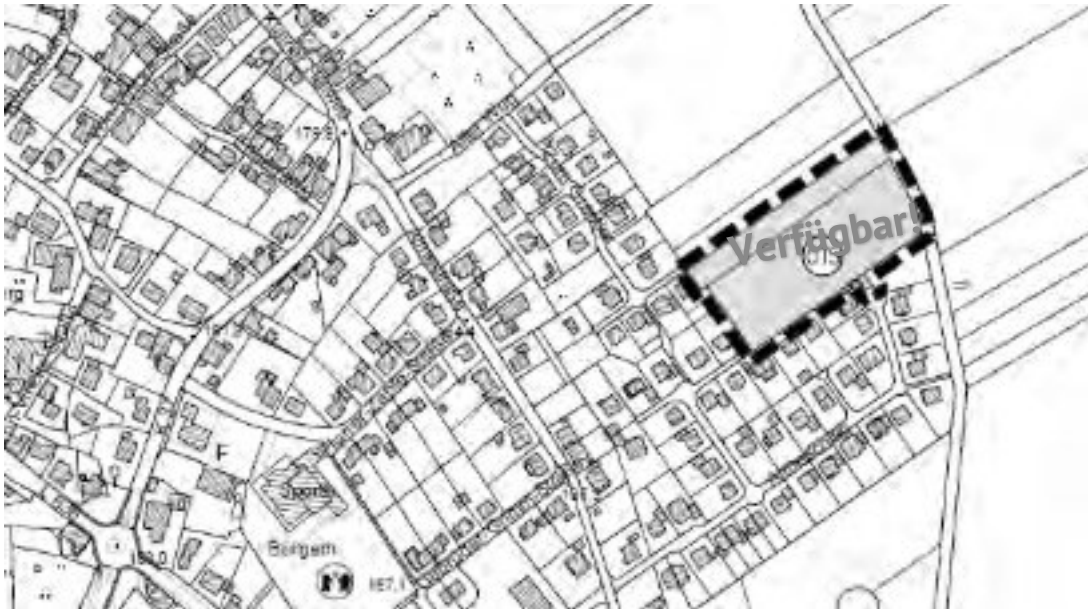
Baugebiet Almeschlag-Nord, SK-Oberntudorf

Anzahl der städt. Bauplätze für den Eigenheimbau:

13 und 1 Restbauplatz

Vergabe: ab 2022 (3 Bauplätze verfügbar)

Verkaufspreis: 93,52 €/qm erschlossen



Geltungsbereich des Bebauungsplanes OT 5 Almeschlag-Nord

Baugebiet Osterfeld, SK-Kernstadt

Anzahl der städt. Bauplätze für den Eigenheimbau:

160, davon 56 für Doppelhaushälften

Im 1. Vergabeabschnitt 44, davon 12 für Doppelhaushälften

Vergabe 1. Vergabeabschnitt: voraussichtlich Anfang 2025

Verkaufspreis: 237,36 €/qm erschlossen



Geltungsbereich des Bebauungsplanes SK 46 Osterfeld

Geltungsbereich des Bebauungsplanes SK 51 Erweiterung Osterfeld (aktuell im Bauleitplanverfahren)

Verkauf kommunaler Wohnbaugrundstücke im Kreis Paderborn

(ohne Stadt Paderborn) 2014 - 2023

Kommune	2014	2015	2016	2017	2018	2019	2020	2021	2022	2023	Σ
Altenbeken	2	0	2	1	0	1	0	6	0	0	12
Bad Lippspringe	1	3	0	0	35	0	19	14	1	0	73
Bad Wünnenberg	9	4	16	16	16	16	60	31	15	5	188
Borchen	7	13	6	2	7	47	3	3	17	2	107
Büren	11	1	11	21	19	5	25	27	25	19	164
Delbrück	28	11	32	21	10	36	29	18	98	22	305
Hövelhof	20	7	27	11	1	0	0	0	16	6	88
Lichtenau	15	8	7	27	26	18	41	21	10	2	175
Salzkotten	42	16	30	17	12	8	6	24	12	4	171
GESAMT	135	63	131	116	126	131	183	144	194	60	1.283

Quelle: Gutachterausschuss des Kreises Paderborn – Grundstücksmarktbericht 2024

Mietwertübersicht – Wohnraummieten im Stadtgebiet Salzkotten

Mietwerte/Nettokaltmiete in €/qm Wohnfläche (mittlere Wohnlage)					
Ortsteil	Baujahr bzw. Jahr der Vollmodernisierung				Neubau (Erstbezug)
	bis 1989*	1990 – 1999	2000 - 2009	2010 - 2020	
Salzkotten - Kernstadt	6,40	6,50	7,00	8,20	9,50
Mantinghausen, Niederntudorf, Oberntudorf, Scharmede, Upsprunge, Thüle, Verne	5,10	5,20	5,60	6,60	7,60
Schwelle, Verlar	4,70	4,80	5,20	5,80	6,50

*= Zustand bei durchschnittlichem Ausbau und durchschnittlicher Instandhaltung (z.B. Zentralheizung, Fenster mit Isolierverglasung) mit einem Ausstattungsstandard der 1980er-Jahre, aber keine neuzeitlichen Dämmmaßnahmen der Außenhaut nach Energieeinsparverordnung. Bei unterlassener Instandhaltung sind Abschläge bis zu 1,00 €/m² zu berücksichtigen.

Die angegebenen Werte in €/qm sind Mittelwerte. Abweichungen vom Mittelwert in Bezug auf die Lage und Ausstattung innerhalb der Kernstädte bzw. Stadt- und Ortsteile sind durch Zu- oder Abschläge von bis zu **10 %** zu berücksichtigen.

Die Mietwertübersicht ist kein Mietspiegel gem. § 558c oder § 558d BGB und kann nur als Orientierungshilfe bei der Ermittlung der ortsüblichen Vergleichsmiete im Sinne des BGB herangezogen werden.

Weitergehende Erläuterungen können dem Grundstücksmarktbericht des Gutachterausschusses für Grundstückswerte im Kreis Paderborn entnommen werden.

Stand: 01.01.2024

Quelle: Gutachterausschuss des Kreises Paderborn - Grundstücksmarktbericht 2024

Preisgebundener Wohnungsbestand

Rund 8,6 Prozent aller Geschosswohnungen waren im Jahr 2022 preisgebunden. Zum Jahresende 2022 gab es somit insgesamt knapp 434.000 öffentlich geförderte Mietwohnungen in Nordrhein-Westfalen. Das entspricht einem Anteil von 8,6 Prozent an allen 5,02 Millionen Geschosswohnungen im Land NRW. Bis zum Jahr 2035 werden rund 50 Prozent des aktuellen Mietwohnungsbestands aus der Mietpreis- und Belegungsbindung fallen. Die Maßnahmen zum Erhalt und zur Neuschaffung von Bindungen bleiben daher außerordentlich wichtig.

In der nachstehenden Tabelle findet sich die Darstellung des preisgebundenen Wohnungsbestandes für die Stadt Salzkotten.

Wohnungen, die gefördert bzw. genutzt wurden als:				
Selbst genutztes Wohneigentum	Mietwohnungen für die Einkommensgruppe			Insgesamt
Einkommensgruppen A* + B*	A	B	Summe Mietwohnungen	
67	248	-	248	315

Modellrechnung zur Entwicklung des preisgebundenen Mietwohnungsbestandes bis 2035.

Einkommensgruppe						Insgesamt				
A			B						Entwicklung (in %)	
2022	2030	2035	2022	2030	2035	2022	2030	2035	2022 bis 2030	2022 bis 2035
248	100	70	-	-	-	248	100	70	-59,7	-71,8

*Bei der Einkommensgruppe A handelt es sich um Haushalte, die innerhalb der Einkommensgrenzen des § 13 Abs. 1 WFNG NRW liegen. Die Einkommensgruppe B erfasst Haushalte, die die Einkommensgrenzen des § 13 Abs. 1 WFNG NRW bis zu 40 % überschreiten.

Quelle: Bericht Preisgebundener Wohnungsbestand 2022 der NRW.Bank



Faszination Sälzer Lagune erleben ...



XII. Öffentliche Finanzen

Ergebnishaushalt 2023/2024

Erträge (in Tsd. EUR)

Ertragsart	Ergebnisplan 2023	Ergebnisplan 2024
Grundsteuer	3.928	4.400
Gewerbsteuer	14.000	14.000
Einkommensteueranteile	15.421	15.926
Umsatzsteueranteile	1.862	2.000
Sonstige Steuern	382	385
Schlüsselzuweisungen	0	4.468
Sonstige lfd. Zuweisungen	7.330	9.986
Verwaltungs- und Benutzungsgebühren	2.633	2.895
Privatrechtliche Leistungsentgelte	1.078	1.394
Kostenerstattungen und Kostenumlagen	811	688
Konzessionsabgaben	814	781
Finanzerträge (Zinsen, Dividenden u.a.)	183	269

Aufwendungen (in Tsd. EUR)

Aufwendungsart	Ergebnisplan 2023	Ergebnisplan 2024
Personal- und Versorgungsaufwendungen	16.473	17.790
Aufwendungen für Sach- und Dienstleistungen	9.941	10.119
Kreisumlage	20.792	24.688
Gewerbsteuerumlagen	1.172	1.172
Krankenhauspauschale	432	431
Verlustabdeckung Eigenbetrieb Bäderwesen	140	94
Sonstige Umlagen und Zuschüsse	2.135	4.778
Sonstige ordentliche Aufwendungen	2.885	2.922
Zinsen und sonstige Finanzaufwendungen	21	4

Datenbasis 2023: Ansätze Haushaltsplan

Datenbasis 2024: Ansätze Haushaltsplan

Quelle: Fachbereich II Finanzen der Stadt Salzkotten

Finanzhaushalt 2023/2024

Investive Einzahlungen (in Tsd. EUR)

Einzahlungsart	Finanzplan 2023	Finanzplan 2024
Zuwendungen für Investitionen	6.460	3.947
Einzahlungen aus Vermögensverkauf	490	2.041
Erschließungs- und KAG-Beiträge	170	55
Aufnahme und Rückflüsse von Krediten	2.500	0

Investive Auszahlungen (in Tsd. EUR)

Auszahlungsart	Finanzplan 2023	Finanzplan 2024
Erwerb von Grundstücken und Gebäuden	3.436	2.806
Baumaßnahmen	4.660	2.646
Erwerb von beweglichem Vermögen	1.544	2.024
Erwerb von Finanzanlagen	408	458
Sonstige Investitionsauszahlungen	0	1.200
Tilgung und Gewährung von Krediten	88	999

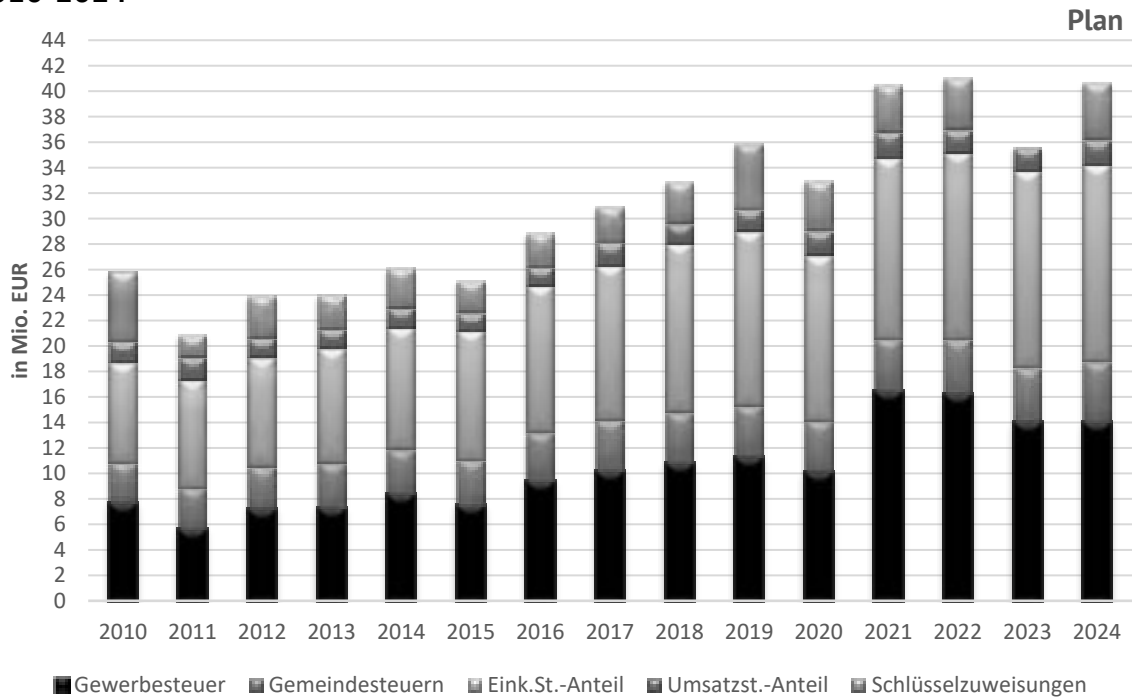
Datenbasis 2023: Ansätze Haushaltsplan

Datenbasis 2024: Ansätze Haushaltsplan

Quelle: Fachbereich II Finanzen der Stadt Salzkotten

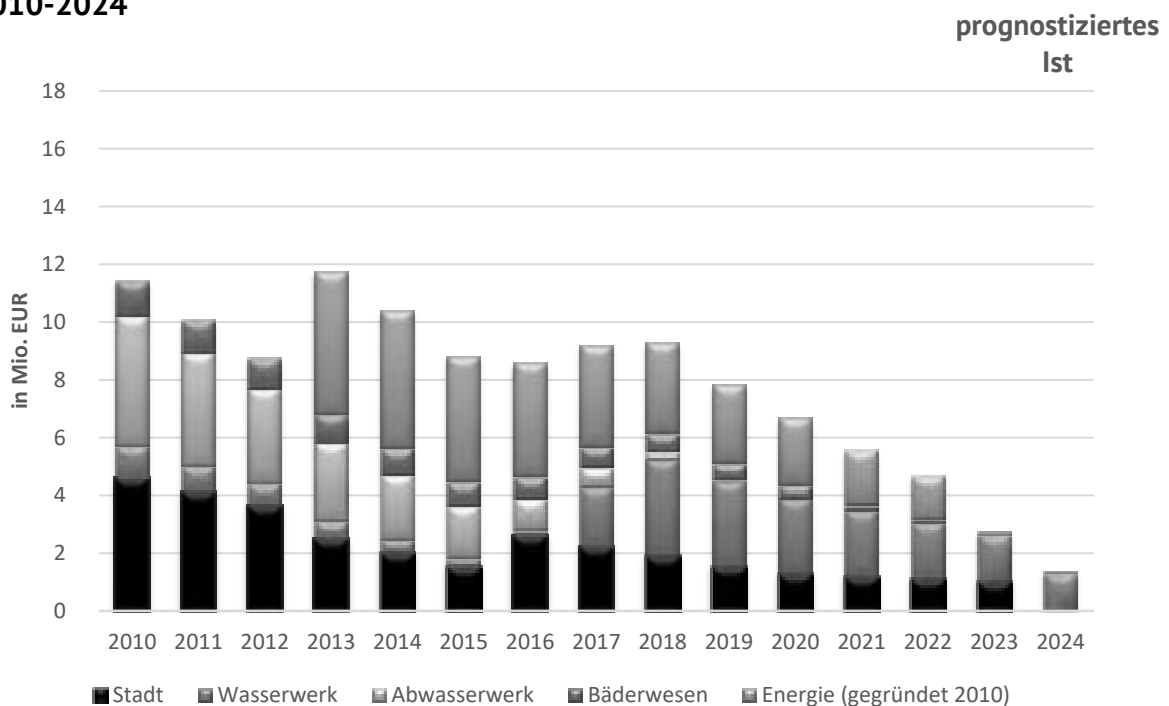
Entwicklung wichtiger Einnahmen im städtischen Haushalt

2010-2024



Schuldenentwicklung

2010-2024



Quelle: Fachbereich II Finanzen der Stadt Salzkotten

Pro-Kopf-Verschuldung

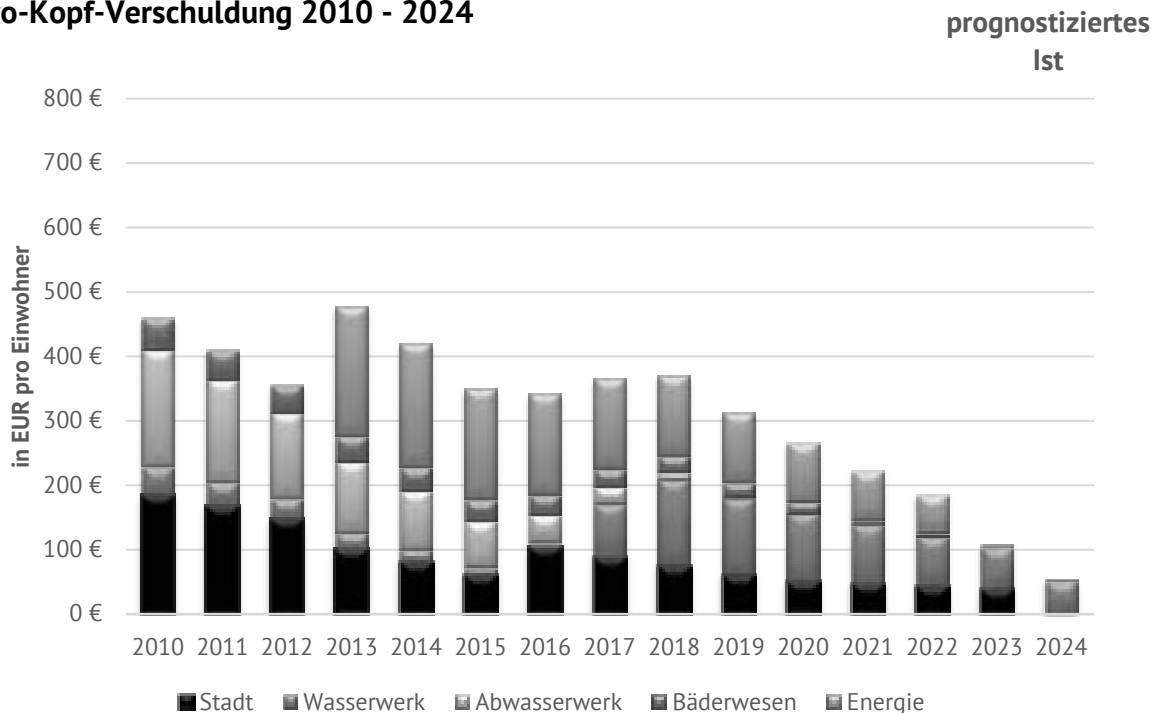
Jahr	Stadt	Wasserwerk	Abwasserwerk	Bäderwesen	Energie	GESAMT
2010	184,59 €	44,81 €	180,92 €	49,49 €	-	459,81 €
2011	166,81 €	37,93 €	158,99 €	46,65 €	-	410,38 €
2012	147,51 €	31,72 €	133,14 €	43,41 €	-	355,78 €
2013	100,38 €	25,61 €	110,00 €	40,64 €	200,92 €	477,55 €
2014	81,50 €	18,21 €	91,39 €	37,49 €	191,58 €	420,17 €
2015	60,58 €	11,96 €	71,59 €	33,87 €	171,77 €	349,77 €
2016	103,34 €	7,73 €	43,02 €	31,06 €	156,24 €	341,39 €
2017	87,97 €	82,43 €	26,77 €	28,06 €	139,86 €	365,09 €
2018	75,08 €	133,40 €	11,61 €	25,20 €	124,29 €	369,58 €
2019	60,57 €	118,19 €	3,26 €	22,29 €	108,64 €	312,95 €
2020	50,50 €	104,67 €	-	19,20 €	92,25 €	266,62 €
2021	46,92 €	91,31 €	-	7,65 €	76,02 €	221,90 €
2022	42,90 €	77,13 €	-	5,76 €	59,20 €	184,99 €
2023	39,43 €	64,00 €	-	3,93 €*	-*	107,36 €
2024**	-	51,03 €	-	2,37 €*	-*	53,40 €

Stand: jeweils am 31.12. des Jahres

*ohne innere Darlehen

**prognostiziert

Pro-Kopf-Verschuldung 2010 - 2024

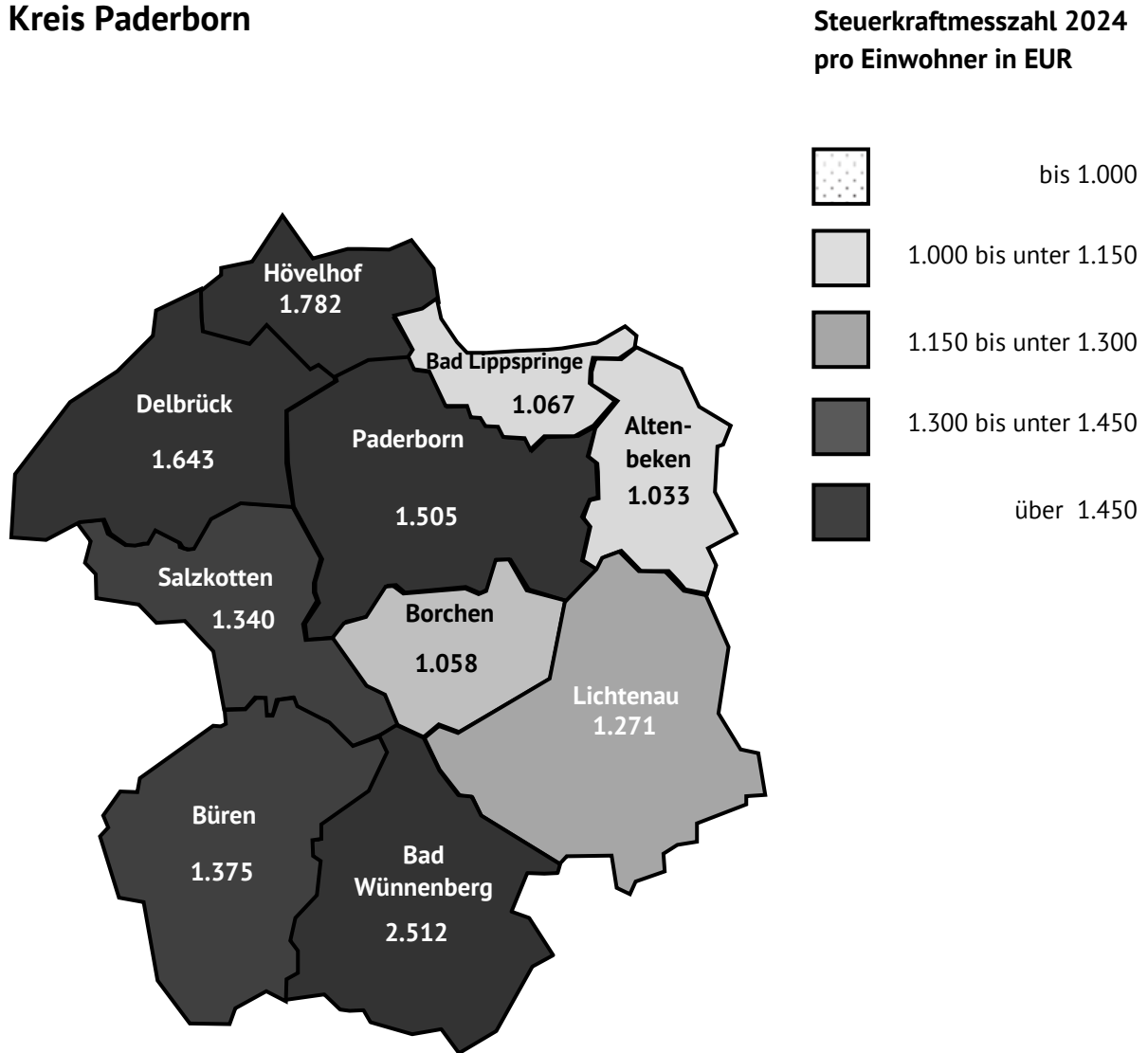


Quelle: Fachbereich II Finanzen der Stadt Salzkotten

Steuerkraftmesszahl 2024 pro Einwohner

Die Steuerkraftmesszahl einer Gemeinde wird gebildet aus der Grundsteuer, der Gewerbesteuer, den Gemeindeanteilen an der Einkommensteuer und der Umsatzsteuer sowie aus Kompensationsleistungen abzüglich der Gewerbesteuerumlage.

Kreis Paderborn



Quelle: IT.NRW/GFG2024/eigene Berechnungen

XIII. Steuern, Gebühren und Beiträge

Wichtige Steuer-, Gebühren- und Beitragssätze 2024

Grundsteuer	
Grundsteuer A (für land- und forstwirtschaftliche Betriebe)	259 v. H.
Grundsteuer B (für bebaute und unbebaute Grundstücke)	501 v. H.

Gewerbesteuer	418 v. H.
---------------	-----------

Hundesteuer	
Für 1 Hund	64,80 €
Für 2 Hunde, je Hund	76,80 €
Für 3 Hunde und mehr, je Hund	89,40 €

Abfallbeseitigungsgebühren	
Bei Entleerung alle 4 Wochen	
80 Liter Restmüllgefäß	118,00 €
120 Liter Restmüllgefäß	170,00 €
240 Liter Restmüllgefäß	300,00 €
jeweils inkl. Biotonne (120 Liter) und Papiertonne (240 Liter), Schadstoffsammlung und Entsorgung von Kühlgeräten	
1.100 Liter Container	890,00 €
inkl. 1.100 Liter Papiertonne und 4 x 240 Liter Biotonnen	
Spermmüll bis 2,5 cbm je Anmeldung	80,00 €

Straßenreinigungsgebühren	
(bei wöchentlicher Reinigung je Meter Straßenfront)	
a) Anliegerstraße	0,90 €
b) Haupteinfahrtsstraße	0,80 €
c) Hauptverkehrsstraße	0,70 €

Gebühren und Beiträge der Stadtwerke	
Frischwassergebühr je cbm *) zzgl. Zählergrundgebühr	1,30 €
Schmutzwassergebühr je cbm	2,30 €
Regenwassergebühr je qm	0,41 €
Wasseranschlussbeitrag je qm *)	1,10 €
Kanalanschlussbeitrag je qm – Vollanschluss	6,65 €
Kanalanschlussbeitrag je qm – nur Schmutzwasseranschluss	5,32 €
Kanalanschlussbeitrag je qm – nur Regenwasseranschluss	1,33 €

*) zzgl. gesetzlicher Mehrwertsteuer

Abgeltungsbeiträge für Stellplatzverpflichtungen	
Gebietszone I Innenstadtbereich der Kernstadt Salzkotten zwischen Eisenbahn, Thüler Straße, Wewelsburger Straße, Am Stadtgraben sowie der Heder	3.910,00 €
Gebietszone II Innerhalb der im Zusammenhang bebauten oder durch Bebauungsplan für die Bebauung festgesetzten Siedlungsflächen der Gemarkungen Salzkotten und Upsprunge ohne die Gebietszone I	3.680,00 €
Gebietszone III Gemeindegebiet der Stadt Salzkotten außerhalb der Gebietszonen I und II	2.390,00 €

Bestattungswesen	
Bestattungsgebühren	
Sargbeisetzung	639,00 €
Sargbeisetzung (Kind)	134,00 €
Urnenbeisetzung	110,00 €
Nutzungsgebühren	
Reihengrab (25 Jahre, 1 Stelle, keine Verlängerung)	
- Sarg-Reihengrab	493,00 €
- Sarg-Reihengrab (Kind)	162,00 €
- Urnen-Reihengrab	305,00 €
Wahlgrab (30 Jahre, 2 Stellen, Verlängerungsmöglichkeit)	
- Sarg-Wahlgrab	1.380,00 €
- Urnen-Wahlgrab	762,00 €
Pflegefreie Grabstätten (Pflege durch die Stadt)	
- Pflegefreies Reihengrab (1 Stelle, 25 J. Pflege, kein Wiedererwerb)	2.409,00 €
- Pflegefreies Urnengrab (1 Stelle, 25 J. Pflege, kein Wiedererwerb)	1.397,00 €
- Pflegefreies Wahlgrab (2 Stellen, 30 J. Pflege, Wiedererwerb mögl.)	5.622,00 €
- Pflegefreies Baumurnenreihengrab (1 Stelle, 25 J. Pflege, kein Wiedererwerb)	1.496,00 €
- Pflegefreies Baumurnenwahlgrab (2 Stellen, 30 J. Pflege, Wiedererwerb mögl.)	1.784,00 €
Gebühr für die Benutzung der Friedhofskapelle	107,00 €
Es erfolgt der Hinweis, dass das St.-Josefs-Krankenhaus und die Stadt Salzkotten auf dem Friedhof in der Kernstadt Salzkotten ein gemeinsames Gräberfeld für fehl- und totgeborene Kinder angelegt haben.	

Quelle: Fachbereich II Finanzen und Fachbereich IV Stadtentwicklung der Stadt Salzkotten

Leistungen des Bürgerservices (Auszug – Stand: April 2024)	
Beglaubigung	4,00 €
Beglaubigung (Unterschrift)	2,50 €
Blauer Restmüllsack	2,60 €
Fischereischein (1 Jahr)	16,00 €
Fischereischein (5 Jahre)	48,00 €
Fischereischein (Jugend)	8,00 €
Führungszeugnis	13,00 €
Gewerbezentralregisterauszug	13,00 €
Kfz-Schein-Änderung	10,80 €
Kopie DIN A4 / Kopie DIN A3	0,25 €/0,50 €
Hundesteuermarke - Ersatz	3,50 €
Melderegisterauskunft (einfach)	11,00 €
Meldebescheinigung	9,00 €
Melderegisterauskunft (erweitert, Archiv)	15,00 – 50,00 €
Personalausweis (bis 24 Jahre)	22,80 €
Personalausweis (ab 24 Jahre)	37,00 €
Personalausweis – vorläufig maschinenlesbar	10,00 €
Reisepass (bis 24 Jahre)	37,50 €
Reisepass (ab 24 Jahre)	70,00 €
Reisepass – vorläufig	26,00 €
Aufschlag Reisepass „express“ (3 Werktage Lieferzeit)	32,00 €
Aufschlag Reisepass mit 48 Seiten	22,00 €
Sperrmüllkarte	80,00 €

Quelle: Bürgerservice der Stadt Salzkotten

XIV. Rat und Verwaltung

Rat der Stadt Salzkotten

Sitzverteilung im Rat (Ratswahl 13.09.2020)



Hauptamtlicher Bürgermeister: **Ulrich Berger (CDU)**
Marktstraße 8
33154 Salzkotten
Tel. 05258 507-1110 (dienstlich)

1. stellv. Bürgermeister: **Norbert Menke (CDU)**
(ehrenamtlich)
Lange Brückenstraße 3
33154 Salzkotten
Tel. 05258 4798

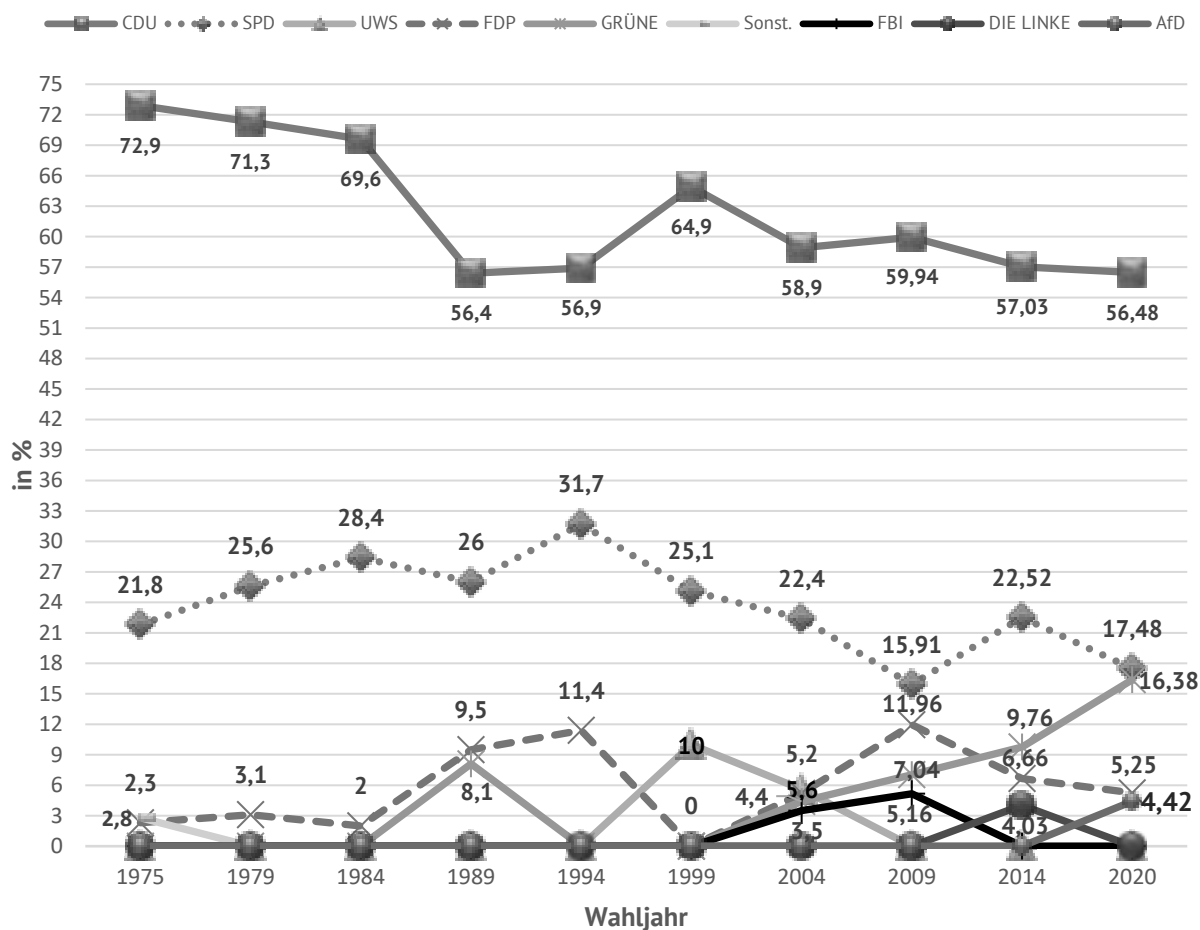
2. stellv. Bürgermeisterin: **Johanna Lindenblatt (SPD)**
(ehrenamtlich)
Simonstraße 23
33154 Salzkotten
Tel. 05258 9250727

Sitzungen des Rates

Jahr	Zahl der Sitzungen
2017	8
2018	7
2019	6
2020	7
2021	5
2022	6
2023	7

Kommunalwahlen

Wahlergebnisse der Kommunalwahlen seit 1975



Wahl	Wahlbe- teiligung in %	Gültige Stimmen in Prozent davon								
		CDU	SPD	UWS	FDP	GRÜNE	FBI	AfD	DIE Linke	Sonst.
1975	90,6	72,9	21,8	0,0	2,3	0,0	0,0	0,0	0,0	2,8
1979	72,7	71,3	25,6	0,0	3,1	0,0	0,0	0,0	0,0	0,0
1984	68,1	69,6	28,4	0,0	2,0	0,0	0,0	0,0	0,0	0,0
1989	70,0	56,4	26,0	0,0	9,5	8,1	0,0	0,0	0,0	0,0
1994	84,9	56,9	31,7	0,0	11,4	0,0	0,0	0,0	0,0	0,0
1999	59,3	64,9	25,1	10,0	0,0	0,0	0,0	0,0	0,0	0,0
2004	62,1	58,9	22,4	5,6	5,2	4,4	3,5	0,0	0,0	0,0
2009	55,88	59,94	15,91	0,0	11,96	7,04	5,16	0,0	0,0	0,0
2014	56,65	57,03	22,52	0,0	6,66	9,76	0,0	0,0	4,03	0,0
2020	60,37	56,48	17,48	0,0	5,25	16,38	0,0	4,42	0,0	0,0

Fraktionsvorsitzende

Fraktion	Name	Anschrift	Telefon
CDU	Annette Stracke		0171 7946341
SPD	Michael Sprink	Salzkotten Krokusweg 7	05258 935233
FDP	Christoph Sonntag	Salzkotten-Thüle Gunneweg 25	05258 934509
GRÜNE	Marc Svensson	Salzkotten Papenbreite 33	05258 991535
AfD	Günter Koch	Salzkotten Lange Straße 42	05258 9777952

Ortsvorsteher der 10 Ortsteile

Ortschaft	Ortsvorsteher
Sk-Mantinghausen	Wilfried Deppe, CDU, Blumenweg 8, Tel. 02948 440
Sk-Niederntudorf	Diethelm Krause, CDU, Zum Kappelsberg 11, Tel. 02955 6654
Sk-Oberntudorf	Hans Werner Wessel, CDU, Bodelschwinghstraße 20, Tel. 05258 4299
Salzkotten	Norbert Menke, CDU, Lange Brückenstraße 3, Tel. 05258 4798
Sk-Scharmede	Gisela Buschmeier, CDU, Waldweg 25, Tel. 05258 8208
Sk-Schwelle	Guido Schulte, CDU, Holsener Straße 45, Tel. 0172 2956691
Sk-Thüle	Maria Theresia Strunz, CDU, Eschenstraße 49, Tel. 05258 5249
Sk-Upsprunge	Markus Zacharias, CDU, Grabenweg 6a, Tel. 05258 975870
Sk-Verlar	Andre Bertelsmeier, CDU, Prälat-Kluge-Straße 6, Tel. 02948 9488000
Sk-Verne	Michael Bolte, CDU, Enkhausen 12, Tel. 05258 7702

Ausschüsse des Rates der Stadt Salzkotten

Ausschuss	Vorsitzende(r)	Stellv. Vorsitzende(r)	Sitzungen	
			2022	2023
Bau- und Planungsausschuss	Kaiser, Hubertus	Goßen, Christian	6	7
Hauptausschuss	Berger, Ulrich	Menke, Norbert	5	4
Jugend-, Kultur- und Sportausschuss	Scherf, Rene	Lindenblatt, Johanna	3	2
Rechnungsprüfungsausschuss	Fechtler, Michael	Meyerhans, Franz	1	1
Schul-, Familien- und Sozialausschuss	Svensson, Marc	Stein, Gabor	3	4
Wahlprüfungsausschuss	Käuper, Franz-Josef	Vieth, Vanessa	0	0
Betriebsausschuss	Dr. Michel, Reinhard	Segin, Gregor	3	3

Verwaltungsvorlagen für Sitzungen des Rates und der Ausschüsse

Jahr	Anzahl der Verwaltungsvorlagen
2017	253
2018	202
2019	205
2020	226
2021	198
2022	170
2023	193

Die Mitglieder des Rates der Stadt Salzkotten

Name	Partei	Name	Partei
Bertelsmeier, Andre	CDU	Heber, Bernhard	SPD
Bolte, Michael	CDU	Lindenblatt, Johanna	SPD
Deppe, Wilfried	CDU	Lindenblatt, Kurt	SPD
Eschenbüscher, Sonja	CDU	Lohkemper, Robert	SPD
Fechtler, Michael	CDU	Dr. Osthoff, Ingeborg	SPD
Goßen, Christian	CDU	Sprink, Michael	SPD
Käuper, Franz-Josef	CDU	Stein, Gabor	SPD
Kaiser, Hubertus	CDU		
Kramer, Robin	CDU	König, Andrea	GRÜNE
Lenzmeier, Andrea	CDU	Scherf, Rene	GRÜNE
Menke, Norbert	CDU	Dr. Schlune, Hendrik	GRÜNE
Meyerhans, Franz	CDU	Stelbrink, Katharina	GRÜNE
Dr. Michel, Reinhard	CDU	Svensson, Marc	GRÜNE
Ruprecht, Andreas	CDU	Wilmes, Christina	GRÜNE
Schlune, Jörg	CDU		
Schulte, Guido	CDU	Hoffmann, Andreas	FDP
Segin, Gregor	CDU	Sonntag, Christoph	FDP
Stracke, Annette	CDU		
Vieth, Vanessa	CDU	Koch, Günter	AfD
Zacharias, Markus	CDU	Kuhoff, Ingo	AfD
Zimmermeier, Uwe	CDU		

Durchwahlverzeichnis der Stadtverwaltung Salzkotten

Zentrale Rufnummer: 05258 507-0
 Zentrale Faxnummer: 05258 507-27
 Zentrale E-Mail-Adresse: stadtverwaltung@salzkotten.de

Jede(r) Beschäftigte des Rathauses ist direkt per Fax und E-Mail erreichbar. Die Rufnummern beginnen jeweils grundsätzlich mit 507- und enden mit der Durchwahl der jeweiligen Ansprechpartner oder Ansprechpartnerinnen. Die Faxnummern folgen grundsätzlich demselben Prinzip 507-27-. Die persönlichen E-Mail-Adressen sind nach folgender Systematik aufgebaut: Anfangsbuchstabe des Vornamens sowie der ausgeschriebene Nachname.

v.nachname@salzkotten.de (ohne Umlaute)

Leitung der Verwaltung		Durchwahl	Büro
Bürgermeister	Herr Ulrich Berger	1110	1.04
	Mobiltelefon	0170 8596986	
Büro des Bürgermeisters	Frau Braunsdorf	1112	1.03
Allgemeiner Vertreter des Bürgermeisters	Herr Michael Rölleke	1117	1.11
	Mobiltelefon	0170 8007931	

Gleichstellungsbeauftragte		Durchwahl	Büro
Gleichstellungsbeauftragte	Frau Arens	1225	1.15
	Mobiltelefon	0175 5804895	
Stv. Gleichstellungsbeauftragte	Frau Adrian	1227	1.63

Servicestelle Wirtschaft, Kommunikation & Marketing		Durchwahl	Büro
Servicestelle 1 – Wirtschaftsförderung & Flächenmanagement			
Servicestellenleitung	Herr Finke	1124	2.06
	Mobiltelefon	0151 15685449	
S1 – Wirtschaftsförderung & Flächenmanagement	Herr Hübner	1121	2.07
S1 – Wirtschaftsförderung & Flächenmanagement	Frau Berger	1221	2.08
S1 – Wirtschaftsförderung & Flächenmanagement	Frau Kienel	1123	2.11
S1 – Wirtschaftsförderung & Flächenmanagement	Frau Klocke	1223	2.09
S1 – Wirtschaftsförderung & Flächenmanagement, Ehe- und Altersjubiläen	Frau Fischer	1323	2.09
Servicestelle 2 – Kommunikation & Marketing			
Servicestellenleitung	Frau Klenke	1125	1.67
	Mobiltelefon	0170 8596988	
S2 – Kommunikation & Marketing	Frau Werner	1127	1.63
S2 – Kommunikation & Marketing	Frau Adrian	1227	1.63
S2 – Kommunikation & Marketing	Herr Michalski	1126	1.64
S2 – Presse & Öffentlichkeitsarbeit	Frau Glahe-Bracht	1126	1.64
S2 – Presse & Öffentlichkeitsarbeit	Frau Hake	1326	1.66

Fachbereich I – Zentrale Dienste		Durchwahl	Büro
Fachbereichsleitung	Herr Rölleke	1117	1.11
Stv. Fachbereichsleitung	Herr Simon	1115	1.08
Assistenz Fachbereich I	Frau Stosch	1216	1.10
Fachdienst 1.1 – Ratsbüro, Wahlen & Versicherungen			
Fachdienstleitung	Herr Werny	1116	1.12
Ratsbüro, Wahlen, Versicherungen	Frau Schaub	1316	1.13
Ratsbüro, Wahlen, Versicherungen	Frau Vollmer	1212	1.13
Fachdienst 1.2 – Personalservice			
Fachdienstleitung	Herr Simon	1115	1.08
Personalservice	Frau Hinrichs	1214	1.14
Personalservice	Frau Koch	1215	1.09
Personalservice	Herr Votsmeier	1114	1.07
Fachdienst 1.3 – Organisation, Digitalisierung & Gesundheitsmanagement			
Fachdienstleitung	Herr Hausen	1220	1.17
Arbeitssicherheit & Betriebliche Gesundheitsförderung	Herr Berthel	1320	1.18
Archiv, Rechnungswesen, Postservice	Frau Käune	1171	2.56
Archiv, Rechnungswesen, Postservice	Frau Young	1109	E.02.2
Digitalisierung	Frau Corsmeier	1421	1.16
Haustechnik	Herr Steffen		U.54
Organisation & Digitalisierung	Frau Lietz	1120	1.21
Organisation & Digitalisierung	Frau Kemp	1420	1.21
Organisation & Verwaltungsinfrastruktur	Frau Enns	1321	1.16
Fachdienst 1.4 – Informations- und Kommunikationstechnik			
Fachdienstleitung	Herr Szelejewski	1201	1.20
Informationstechnik, Telekommunikation	Herr Erdmann	1191	1.19
Informationstechnik, Telekommunikation	Herr Schünemann	1192	1.19
Hotline		05258 507-2112	

Fachbereich II – Finanzen		Durchwahl	Büro
Fachbereichsleitung	Herr Stöppel	1129	1.34
	Mobiltelefon	0170 8596987	
Stv. Fachbereichsleitung	Herr Veit	1131	1.32
Fachdienst 2.1 – Finanzwirtschaft & Rechnungsprüfung			
Fachdienstleitung (<i>in Personalunion</i>)	Herr Stöppel	1129	1.34
Fachdienst 2.2 – Steuerbearbeitung & Erschließungsbeiträge			
Fachdienstleitung	Herr Veit	1131	1.32
Gewerbesteuer	Frau Eickhoff	1231	1.32
Müllabfuhrgebühren, Grund- und Hundesteuer	Frau Höber	1230	1.33
Müllabfuhrgebühren, Grund- und Hundesteuer	Frau Remmert	1130	1.33
Fachdienst 2.3 – Zentrale Buchführung & Haushaltsüberwachung			
Fachdienstleitung	Frau Blüggel	1134	1.29
Geschäftsbuchhaltung	Frau Davids	1133	1.30
Geschäftsbuchhaltung	N.N.		
Fachdienst 2.4 – Zahlungsabwicklung			
Fachdienstleitung	N.N.		
Einnahmen, Buchhaltung	Frau Reiling	1135	1.28

Buchhaltung, Grundbesitzabgaben, Gewerbesteuer, Hundesteuer, Vergnügungssteuer	Frau Utzel	1235	1.27
Buchhaltung, VHS-Gebühren, Beiträge für Kindertageseinrichtungen	Frau Wegener	1236	1.28
Vollziehungsbeamter	Herr Montag	1137	1.26
	Mobiltelefon	0170 8596990	
Fachdienst 2.5 – Betriebliche Steuern, Beteiligungen & Controlling			
Fachdienstleitung	Frau Schnitzmeyer	1132	1.31

Fachbereich III – Bürgerdienste		Durchwahl	Büro
Fachbereichsleitung	Herr Peitzmeier	1193	E.61
	Mobiltelefon	0170 8596989	
Stv. Fachbereichsleitung	Herr Wesseler	1500	E.51
Fachdienst 3.1 – Sicherheit & Ordnung, Feuerschutz			
Fachdienstleitung (<i>in Personalunion</i>)	Herr Peitzmeier	1193	E.61
Sicherheit und Ordnung, Gewerbe	Frau Montag	1291	E.66
Sicherheit und Ordnung, Gewerbe	Frau Nelling	1191	E.66
Sicherheit und Ordnung, Gewerbe, Feuerschutz	Herr Struwe	1190	E.62
Sicherheit und Ordnung, Feuerschutz	Frau Pasel	1294	E.63
Überwachung ruhender Verkehr, Ordnungspartnerschaft	Herr Sander	1194	E.63
Bereitschaft: Sicherheit und Ordnung			
Fachdienst 3.2 – Standesamt			
Fachdienstleitung, Standesbeamter	Herr Keßeler	1202	E.20
Standesbeamtin	Frau Volmari	1285	E.05
Standesbeamtin	Frau Berger	1385	E.04
Standesbeamtin	Frau Bertelsmeier	1485	E.05
Standesbeamtin	Frau Rosenkranz	1185	E.05
Fachdienst 3.3 – Bürgerservice & Meldeangelegenheiten			
Fachdienstleitung	Herr Wesseler	1000	E.51
Allg. Auskünfte und Fremdenverkehrs-inform., Anmeldungen VHS-Kurse, Beglaubigungen, Bürgerberatung, Beschwerdeannahme, Einwohnermelde-angelegenheiten, Führerscheinanträge, Fundsachen, Personalausweise, Reisepässe, Familienpässe, Schwerbehinderten-ausweise	Frau Neuhoff Frau Rogg Frau Stallmeister Frau Trojak	1000 Fax: 1900	E.51 - E.55

Fachbereich IV – Stadtentwicklung		Durchwahl	Büro
Fachbereichsleitung	Herr Westermeier	1146	2.30
	Mobiltelefon	0175 1848832	
Stv. Fachbereichsleitung	Herr Kirchoff	1148	2.28
	Mobiltelefon	0160 2536724	
Klimaschutzmanager, Mobilitätsmanager	Herr Seyfzadeh	1155	2.16
Fachdienst 4.1 – Bauleitplanung			
Fachdienstleitung	Frau Kruse	1140	2.17
Fachdienst 4.2 – Straßen & Verkehrsinfrastruktur			
Fachdienstleitung	Herr Kirchoff	1148	2.28

Fachdienst 4.3 – Gebäudemanagement			
Fachdienstleitung	Herr Horstknepper	1151	2.26
	Mobiltelefon	0160 8836400	
Bauunterhaltung, Hochbau	Herr Köbel	1251	2.27
	Mobiltelefon	0170 2141387	
Energiemanagement, Gebäudebewirtschaftung, Rechnungswesen	Herr Röhren	1150	2.03
Zeichenbüro	Frau Ladan	1153	2.23
Zeichenbüro	Frau Altemeier	1253	2.25
Zeichenbüro	Frau Kaiser	1353	2.23
Fachdienst 4.4 – Umweltschutz & Grünflächen			
Fachdienstleitung	Frau Hagelganz	1152	2.15
	Mobiltelefon	0151 12114804	
Baumkataster	Herr Wiedenhaus	1255	2.24
	Mobiltelefon	0170 8432929	
Fachdienst 4.5 – Bauordnung, Denkmalschutz & Friedhöfe			
Fachdienstleitung	Herr Sprenger	1145	2.14
Bauordnung, Abfallberatung, Bauverwaltung	Frau Enns	1149	2.01
Bauordnung, Bauverwaltung, Rechnungswesen	Frau Schasfoort	1249	2.01
Bauverwaltung, Fördermittel	Frau Rieksmeier	1144	2.02
Friedhofswesen	Frau Stockmann	1147	2.29
Bauverwaltung	Frau Helfmeier	1244	2.02
Abfallbeseitigung, Bauordnung, Bauleitplanung	Frau Bewerbermeier	1240	2.14
Fachdienst 4.6 – Bauhof			
Fachdienstleitung	Herr Hermens	1250	2.24
	Mobiltelefon	0175 2973966	
Stv. Fachdienstleitung	Herr Klemme	1250	2.24

Fachbereich V – Bildung und Soziales		Durchwahl	Büro
Fachbereichsleitung	Frau Meschede	1106	1.57
	Mobiltelefon	0151 46720718	
Stv. Fachbereichsleitung	Herr Eich	1105	1.53
	Mobiltelefon	0151 26985717	
Assistenz	Frau Bolley-Joachim	1107	1.58
Fachdienst 5.1 – Bildung, Schulen & Kindertageseinrichtungen			
Fachdienstleitung	Herr Eich	1105	1.53
Schulen	Frau Temborius	1304	1.58
Schulen, VHS, Seepferdchen, Marathon	Frau Kieroth	1104	1.55
Schulen/Multiprofessionelles Team	Frau Tölle	1207	1.54
Fachdienst 5.2 – Jugend, Kultur & Sport			
Fachdienstleiter	Herr Dirks	1102	1.56
Fachdienst 5.3 – Soziales, Rente & Wohngeld			
Fachdienstleiter	Herr Jacobsmeyer	1181	2.55
Wohngeld, Bildung und Teilhabe	Frau Wesseler	1187	2.54
Wohngeld, Bildung und Teilhabe; Rentenangelegenheiten	Frau Kurtovic	1182	2.53
Leistungen nach dem SGB XII	Frau Rilinger	1180	2.56
Wohnraumbeschaffung, Migration/Integration, Speisekammer	Herr Freise	1189	

Leistungen nach dem SGB XII	Herr Lohoff	1186	2.56
Asylbewerberleistungen	Herr Ebert	1380	2.57
Rentenangelegenheiten	Frau Kleiber	1188	2.58
Fachdienst 5.4 – Kindertageseinrichtungen			
Fachdienstleiterin	Frau Kröger	1204	1.68
Elternbeiträge Offene Ganztagschulen und Kindertagesstätten	Frau Montag	1103	1.52
Elternbeiträge Offene Ganztagschulen und Kindertagesstätten	N.N.		
Wohngeld, Rentenangelegenheiten	Frau Müller	1404	1.62
Unterkünfte für Asylbewerber und Flüchtlinge			
Unterkünfte für Asylbew. und Flüchtlinge	Herr Knaup		U.54

Stadtwerke (Betriebszweige: Wasser, Abwasser, Bäderwesen und Energie)		Durchwahl	Büro
Fachbereichsleitung	Herr Westermeier	1146	2.30
	Mobiltelefon	0175 1848832	
Stv. Fachbereichsleitung	Herr Dresbur	1141	2.04
	Mobiltelefon	0171 6298802	
E 1 – Verwaltung			
Technik	Herr Dresbur	1141	2.04
Finanzen	Herr Henkenmeier	1142	2.05
Wasser-, Kanalgebühren, Bäderwesen, Energie	Frau Weber	1143	2.12
Wasser-, Kanalgebühren, Bäderwesen, Energie	N.N.		
E 2 – Wasserwerk			
Leitung Wasserwerk	Herr Sander	0171 6298806	
	Herr Hennemeier	0171 1433745	
	Herr Menke	0151 16129458	
	Herr Hupe	05258 1838	
Wasserwerk Salzkotten	--	05258 1838	
Bereitschaft Wasser	--	0171 6298807	
E 3 – Abwasserwerk			
Leitung Abwasserwerk	Herr Lenzmeier	0171 6298803	
	Herr Höckelmann	05258 933549	
	Herr Drüppel	0171 6298805	
	Herr Kucinac	05258 933549	
	Herr Nolte	0151 46763290	
	Herr Schrewe	05258 933549	
	Herr Spenner	0151 19127795	
	Herr Uelfer	0151 23563430	
	Herr Niedernhöfer	05258 5898	
Klärwerk Niederntudorf	--	02955 7179	
Klärwerk Verne	--	05258 5898	
Bereitschaft Abwasser	--	0171 6298804	
Bereitschaft Elektro	--	0175 5884879	

Jobcenter für den Kreis Paderborn		Telefon
- Außenstelle Salzkotten		
(Grundsicherung für Arbeitssuchende – ALG II)		
Außenstelle: Wewelsburger Straße 4, 33154 Salzkotten		
Teamleitung	Herr Stalling	05251 5409-450
Stv. Teamleitung	Frau Flott-Ritan	05251 5409-451
Arbeitslosengeld II - Buchstaben A-Z	Frau Woodcock	05251 5409-670
Arbeitslosengeld II - Buchstaben A-Z	Herr Canaslan	05251 5409-674
Arbeitslosengeld II	N.N.	--

VHS vor Ort		Telefon
Staatlich anerkannte Einrichtung der Weiterbildung nach dem Weiterbildungsgesetz des Landes Nordrhein-Westfalen und Volkshochschul-Zweckverband der Städte und Gemeinden Büren, Delbrück, Geseke, Hövelhof, Salzkotten und Bad Wünnenberg		
Hauptgeschäftsstelle Marktstraße 8, 33154 Salzkotten		05258 5071-3551
VHS-Leitung	Herr Krick	05258 5071-3521
Stv. Leitung	Herr Discher	05258 5071-4531
Hauptamtliche Pädagogische Mitarbeiterin	Frau Friedelt	05258 5071-3541
Organisation und Verwaltung	Frau Hesse	05258 5071-3552
	Frau Schulte	05258 5071-3553
Anmeldung zu Kursen/ Veranstaltungen der VHS	Bürgerbüro Salzkotten/ Online	05258 507-1000 www.vhs-vor-ort.de

Weitere Einrichtungen im Stadtgebiet		Telefon
Leiter Bauhof, Breite Werl	Herr Hermens	0175 2973966
Stv. Leiter Bauhof	N.N.	
Stadtbibliothek, Marktstraße 2	Frau Sprenger Frau Büth Frau Adrian	05258 21151
Freibad, Schützenplatz	Herr Mollemeier	05258 21962
Forstbetrieb, Stadtwald Büro des Revierleiters, Burscheidweg 3, Niederntudorf	Herr Wiesing	02955 6123 Mobil: 0151 70259960
Jugendbegegnungszentrum Simonschule, Am Stadtgraben 23, Salzkotten	Herr Ruhose Frau Dittrich Frau Zumtick Herr Horst Frau Evers Herr Bielefeld (Hausmeister)	05258 987970 05258 9741918
	Kreisjugendamt, Außenstelle Simonschule, Allg. Sozialer Dienst (ASD), Am Stadtgraben 23, Salzkotten	--
Gesundheitsamt des Kreises Paderborn, Sozialpsychiatrischer Dienst, Am Stadtgraben 23, Salzkotten	Herr Schindler	05251 3085375
Kreis Paderborn – Außenstelle Simonschule Salzkotten, Caritas- Erziehungsberatung, Am Stadtgraben 23, Salzkotten	--	05258 936731

Schulen	Telefon
Liboriuschule Salzkotten (Grundschule)	05258 936280
Kath. Grundschule Scharmede-Thüle (Schulstandort Scharmede)	05258 7708
Kath. Grundschule Scharmede-Thüle (Schulstandort Thüle)	05258 6603
Kath. Grundschule Tudorf (Schulstandort Niederntudorf)	02955 76170
Kath. Grundschule Verne-Verlar (Schulstandort Verlar)	02948 305
Kath. Grundschule Verne-Verlar (Schulstandort Verne)	05258 8337
Gesamtschule Salzkotten	05258 9744880

Städt. Kindertageseinrichtungen/Familienzentren	Telefon
Kindertageseinrichtung Pustebume Mantinghausen	02948 594
Familienzentrum Almeflöhe Niederntudorf	02955 312
Familienzentrum Kuhbusch Salzkotten	05258 7359
Familienzentrum Kuhbusch Salzkotten - Haus Hederhüpfer, Zur Schanze	05258 22118
Kindertageseinrichtung Sälzerkrümel Salzkotten, Papenbreite	05258 937013
Kindertageseinrichtung Hoppetosse Schwelle	02948 1775
Familienzentrum Kunterbunt Thüle	05258 8168

Sälzerhalle/Heimat- und Bürgerhäuser	Telefon	
Sälzerhalle Salzkotten	Hallentelefon Herr Kleine	0151 18250525
Heimathaus Mantinghausen	Herr Kellner	02948 2127
Kleeberghalle Niederntudorf	hbv-niedertudorf@gmx.de	02955 7489150
Bürgerhaus Oberntudorf	info@schuetzen- oberntudorf.de	---
Schützenhalle Scharmede	Herr Leineweber	05258 21747
Bürgerhaus Schwelle	Herr Bertelsmeier	0175 3661785
Bürgerhaus Thüle	Frau Schnittker	0170 2631349
Bürgerhaus Upsprunge	buergerhaus@upsprunge.de	0176 72366157
Bürgerhaus Verlar	heimatverein@verlar.de	---
Bürgerhaus Verne	Herr Stute	0160 90332835

Wichtige Rufnummern	Telefon
Polizei-Bezirksdienst Salzkotten, Lange Straße 13, 33154 Salzkotten	05258 9299580
St.-Josefs-Krankenhaus Salzkotten, Dr.-Krismann-Straße 12, 33154 Salzkotten	05258 10-0
Kreisfeuerwehrzentrale Ahden, Flughafenstraße 34, 33142 Büren	02955 7676-0
Freiwillige Feuerwehr Salzkotten	0151 15674644
Wehrführer: Stadtbrandinspektor Herr Rupprecht	0174 8179000
Stv. Wehrführer: Stadtbrandinspektor Herr Knust	0160 96241470
Stv. Wehrführer: Stadtbrandinspektor Herr Schlünz	

Überblick der Verwaltungsstandorte:

Rathaus (Hauptstelle), Marktstraße 8, 33154 Salzkotten:

- ❖ Leitung der Verwaltung
(Bürgermeister, Büro des Bürgermeisters)
- ❖ Servicestelle – Wirtschaft, Kommunikation & Marketing
(S1 – Wirtschaftsförderung & Flächenmanagement, Ehe- und Altersjubiläen)
- ❖ Servicestelle – Wirtschaft, Kommunikation & Marketing
(S2 – Kommunikation & Marketing)
- ❖ Fachbereich I – Zentrale Dienste
(Personalservice, Organisation, Rat & Verwaltung, Informationstechnik, Telekommunikation)
- ❖ Fachbereich II – Finanzen
(Erschließungsbeiträge, Gewerbe- und Vergnügungssteuer, Müllabfuhrgebühren, Grund- und Hundesteuer, Grundbesitzabgaben, VHS-Gebühren, Beiträge für Kindertageseinrichtungen)
- ❖ Fachbereich III – Bürgerdienste
(Bürgerbüro, Amt für Sicherheit und Ordnung, Feuer- und Katastrophenschutz, Märkte, Standesamt)
- ❖ Fachbereich IV – Stadtentwicklung
(Bauleitplanung, Bauunterhaltung und -verwaltung, Bauordnung, Hochbau, Energiemanagement, Gebäudebewirtschaftung, Fördermittel, Denkmalschutz, Klimaschutzmanagement, Grünplanung, Umweltschutz, Friedhofswesen)
- ❖ Fachbereich V – Bildung und Soziales
(KiTa, Schulen, Elternbeiträge, Bücherei, Kultur, Sport, Jugendarbeit, Familienförderung, VHS, Asylbewerberleistungen, Sozialhilfe, Grundsicherung, Wohngeld, Rente, Flüchtlinge)
- ❖ Stadtwerke
(Wasser, Abwasser, Bäderwesen, Energie, Klärwerk, Wasser- und Kanalgebühren)

Nebenstelle Wewelsburger Straße 4, 33154 Salzkotten

- ❖ Jobcenter für den Kreis Paderborn – Außenstelle Salzkotten

Stichwortverzeichnis

Abfallbeseitigungsgebühren	82	Kita-Beiträge	36
Altersaufbau	20, 22	Kommunalwahlen	87
Arbeitslose	32	Kommune des Jahres	9
Arbeitsmarktzentralität	33	Lage	13
Asylbewerber	48, 50, 94	Marktpotenzial	29
Ausschüsse	88	Mietpreise (gewerblich)	30
Bauanträge	61	Mietwertübersicht	72
Baugebiet	70, 71	Ortsteile	14, 18, 72, 88
Bebauungspläne	61	Ortsvorsteher	88
Beistandschaften	54	Pendler	33
Beiträge	82	Personenstandsfälle	22, 23
Bestattungswesen	83	Pflegekinderdienst	54
Bevölkerungsentwicklung	16, 17, 19	Rat der Stadt Salzkotten	86
Bevölkerungspyramide	20	Rathaus-Standorte	97
Bildung und Teilhabe	49	Ratsmitglieder	89
Büchereien	40	Ratssitzungen	86
Bürgermeister	86	Rentenanträge	50
Bürgerservice	84	Sälzer-Lagune	43
Durchwahlverzeichnis	90	Schuldenentwicklung	78
Eingliederungshilfe	54	Schulen	37, 38, 54, 93, 96, 97
Einnahmen Stadthaushalt	78	Soz.-vers.-pfl. Beschäftigte	26, 28
Einwohnerzahlen	52	Sozialhilfefälle	46
Einzelhandel	29	Sozialraumdaten	52
Entfernungen	13	Sportanlagen	42, 56
Erneuerbare Energien	58, 59	Stadt sportverband	44
Finanzhaushalt	77	Stadtwerke	57, 82, 94, 97
Fraktionsvorsitzende	88	Steuerkraftmesszahl	80
Freibad	43	Steuern	82
Gebietsfläche	14	Straßen- und Tiefbaumaßnahmen	57
Gebühren	82	Straßenreinigungsgebühr	82
Geographische Lage	12	Unterhaltsvorschuss	54
Gewerbegebiete	66	Verbrauchsausgaben	29
Gewerbesteuer	82	Verkaufsfläche	29
Gleichstellungsbeauftragte	90	Verkehrsanbindung	12
Grundsicherung	47	Verschuldung	79
Grundsteuer	82	Verwaltungsleitung	90
Hundesteuer	82	Verwaltungsvorlagen	89
Investitionsmaßnahmen	56	Vormundschaften	54
Jobcenter	95	Vornamen	23
Jugendförderung	52	Wanderungsgewinn/-verlust	19
Jugendgerichtshilfe	54	Wichtige Rufnummern	96
Kinderbetreuung	52	Wohngeld	50
Kindertageseinrichtungen	36, 96	Wohnungsbestand	73
Kinderschutz	53		

MARTINI
MARKT

DINNER
IN
WEISS

SÄLZER
FEST

OPEN
AIR
KINO

DRECKBURG
**OPEN
AIR**
KONZERT

HAF
HEDER-
AUEN-
FEST

NEUJAHRS-
KONZERT

LUCIA
FEST

Mehr Infos zu den Veranstaltungen finden Sie unter: www.salzkotten-marketing.de

SALZKOTTEN
M A R K E T I N G

Statistisches Jahrbuch



2024

Herausgeber:

Stadt Salzkotten - Der Bürgermeister

Marktstraße 8

33154 Salzkotten

www.salzkotten.de

stadtverwaltung@salzkotten.de

Stand: Dezember 2024

**Stadt
Salzkotten**

