	STADT SALZKOTTEN	Ortsrecht Ziffer: 630
	Satzung über die Erhebung von Erschließungsbeiträgen in der Stadt Salzkotten	Stand: 01/2002
		Seite: 1

**Satzung
über die Erhebung von Erschließungsbeiträgen
in der Stadt Salzkotten
vom 01. Februar 1989**

Inhaltsübersicht

- § 1 Erhebung des Erschließungsbeitrages
- § 2 Art und Umfang der Erschließungsanlagen
- § 3 Ermittlung des beitragsfähigen Erschließungsaufwandes
- § 4 Anteil der Stadt am beitragsfähigen Erschließungsaufwand
- § 5 Abrechnungsgebiet
- § 6 Verteilung des beitragsfähigen Erschließungsaufwandes
- § 7 Kostenspaltung
- § 8 Merkmale der endgültigen Herstellung der Erschließungsanlage
- § 9 Anlagen zum Schutz von Baugebieten gegen schädliche Umwelteinwirkungen
- § 10 Vorausleistungen
- § 11 Ablösung des Erschließungsbeitrages
- § 12 Inkrafttreten

	STADT SALZKOTTEN	Ortsrecht Ziffer:	630
	Satzung über die Erhebung von Erschließungsbeiträgen in der Stadt Salzkotten	Stand:	01/2002
		Seite:	2

Aufgrund des § 132 des Baugesetzbuches (BauGB) in der Fassung der Bekanntmachung vom 08.12.1986 (BGBl. I S. 2253) in Verbindung mit § 4 der Gemeindeordnung für das Land NW (GO NW) in der Fassung der Bekanntmachung vom 13. August 1984 (GV. NW. S. 475/SGV. NW. 2023), geändert durch Art. 9 des Rechtsbereinigungsgesetzes 1987 für das Land Nordrhein-Westfalen (RBG '87 NW) vom 06. Oktober 1987 (GV. NW. S. 342) hat der Rat der Stadt Salzkotten in der Sitzung am 14. November 1988 folgende Satzung beschlossen:


§ 1 Erhebung des Erschließungsbeitrages

Die Stadt Salzkotten erhebt Erschließungsbeiträge nach den Vorschriften des Baugesetzbuches (§§ 127 ff.) sowie nach Maßgabe dieser Satzung.

§ 2 Art und Umfang der Erschließungsanlagen

(1) Beitragsfähig ist der Erschließungsaufwand:

1. für die öffentlichen zum Anbau bestimmten Straßen, Wege und Plätze
 - a) in Dorfgebieten, reinen Wohngebieten, allgemeinen und besonderen Wohngebieten und Mischgebieten
 - aa) bei beidseitiger Bebaubarkeit bis zu 14 m Breite,
 - bb) bei einseitiger Bebaubarkeit bis zu 8 m Breite,
 - b) in Kerngebieten, Gewerbegebieten und Sondergebieten, soweit unter d) und e) nicht abweichend geregelt
 - aa) bei beidseitiger Bebaubarkeit bis zu 18 m Breite,
 - bb) bei einseitiger Bebaubarkeit bis zu 12,5 m Breite;
 - c) in Industriegebieten
 - aa) bei beidseitiger Bebaubarkeit bis zu 20 m Breite,
 - bb) bei einseitiger Bebaubarkeit bis zu 14,5 m Breite;
 - d) in Kleinsiedlungsgebieten und Ferienhausgebieten
 - aa) bei beidseitiger Bebaubarkeit bis zu 10 m Breite,

	STADT SALZKOTTEN	Ortsrecht Ziffer: 630
	Satzung über die Erhebung von Erschließungsbeiträgen in der Stadt Salzkotten	Stand: 01/2002
		Seite: 3

- bb) bei einseitiger Bebaubarkeit bis zu 7 m Breite;
- e) in Dauerkleingartengeländen und Wochenendhausgebieten bis zu 6 m Breite;
2. für die öffentlichen, aus rechtlichen oder tatsächlichen Gründen mit Kraftfahrzeugen nicht befahrbaren Verkehrsanlagen innerhalb der Baugebiete (z.B. Fußwege, Wohnwege) bis zu einer Breite von 5 m;
 3. für die nicht zum Anbau bestimmten zur Erschließung der Baugebiete notwendigen Sammelstraßen innerhalb der Baugebiete bis zu einer Breite von 21 m;
 4. für Parkflächen,
 - a) die Bestandteil der Verkehrsanlagen im Sinne von Nrn. 1 und 3 sind, bis zu einer weiteren Breite von 5 m,
 - b) soweit sie nicht Bestandteil der in Nrn. 1 und 3 genannten Verkehrsanlagen, aber nach städtebaulichen Grundsätzen innerhalb der Baugebiete zu deren Erschließung notwendig sind, bis zu 15 v.H. aller im Abrechnungsgebiet (§ 5) liegenden Grundstücksflächen; § 6 Abs. A (2) findet Anwendung;
 5. für Grünanlagen;
 - a) die Bestandteil der Verkehrsanlagen im Sinne von Nrn. 1 bis 3 sind, bis zu einer weiteren Breite von 4 m;
 - b) soweit sie nicht Bestandteil der in Nrn. 1 bis 3 genannten Verkehrsanlagen sind, aber nach städtebaulichen Grundsätzen innerhalb der Baugebiete zu deren Erschließung notwendig sind, bis zu 15 v.H. aller im Abrechnungsgebiet (§ 5) liegenden Grundstücksflächen, § 6 Abs. A (2) findet Anwendung.
 6. Die in Abs. 1 Nr. 1 bis 5 genannten Breiten sind Durchschnittsbreiten. Sie werden ermittelt, indem die Flächen der Erschließungsanlage durch deren Achse geteilt wird.
- (2) Werden durch eine Erschließungsanlage nach Abs. 1 Nr.1 unterschiedliche Gebiete gem. den Buchstaben a) bis e) erschlossen, so gilt für die gesamte Erschließungsanlage die Regelung mit der größten Breite. Bei unbeplanten Gebieten richtet sich die Bestimmung der Gebietsart gem. Abs. 1 Nr. 1 nach dem überwiegenden Charakter der vorhandenen Bebauung.
- (3) Endet eine Erschließungsanlage mit einem Wendehammer, so vergrößern sich die in Abs. 1 Nrn. 1 bis 3, 4a und 5a angegebenen Maße auf das Anderthalbfache, mindestens aber um 8 m. Das gleiche gilt für den Bereich der Einmündung in andere bzw. Kreuzungen mit anderen Erschließungsanlagen.

	STADT SALZKOTTEN	Ortsrecht Ziffer:	630
	Satzung über die Erhebung von Erschließungsbeiträgen in der Stadt Salzkotten	Stand:	01/2002
		Seite:	4

- (4) Zu dem Erschließungsaufwand nach Abs. 1 (Nrn. 1 bis 3) gehören insbesondere die Kosten
1. für den Erwerb der Grundflächen;
 2. für die Freilegung der Grundflächen;
 3. für die erstmalige Herstellung der Erschließungsanlagen einschließlich der Einrichtungen für ihre Entwässerung und ihre Beleuchtung;
 4. für die Übernahme von Anlagen als gemeindliche Erschließungsanlagen;
 5. die für die Teile der Fahrbahn einer Ortsdurchfahrt einer klassifizierten Straße entstehen, die über die Breiten der anschließenden freien Strecken hinausgehen.
- (5) für Parkflächen, Grünanlagen und Anlagen nach § 9 gilt Abs. 4 sinngemäß.

§ 3

Ermittlung des beitragsfähigen Erschließungsaufwandes

- (1) Der beitragsfähige Erschließungsaufwand (§ 2) wird nach den tatsächlichen Kosten ermittelt.
- (2) Der beitragsfähige Erschließungsaufwand wird für die einzelne Erschließungsanlage ermittelt. Der Rat der Stadt kann abweichend von Satz 1 den beitragsfähigen Erschließungsaufwand für bestimmte Abschnitte einer Erschließungsanlage ermitteln oder diesen Aufwand für mehrere Anlagen, die für die Erschließung der Grundstücke eine Einheit bilden (Erschließungseinheit), insgesamt ermitteln.

§ 4


Anteil der Stadt am beitragsfähigen Erschließungsaufwand

Die Stadt trägt 10 v. H. des beitragsfähigen Erschließungsaufwandes.

§ 5

Abrechnungsgebiet

Die von einer Erschließungsanlage erschlossenen Grundstücke bilden das Abrechnungsgebiet. Wird ein Abschnitt einer Erschließungsanlage oder eine Erschließungseinheit abgerechnet, so bilden die von dem Abschnitt der Erschließungsanlage bzw. der Erschließungseinheit erschlossenen Grundstücke das Abrechnungsgebiet.

	STADT SALZKOTTEN	Ortsrecht Ziffer: 630
	Satzung über die Erhebung von Erschließungsbeiträgen in der Stadt Salzkotten	Stand: 01/2002
		Seite: 5

§ 6 Verteilung des beitragsfähigen Erschließungsaufwandes

A

- (1) Der nach § 3 ermittelte Erschließungsaufwand wird nach Abzug des Anteils der Stadt (§ 4) auf die erschlossenen Grundstücke des Abrechnungsgebietes (§ 5) nach den Grundstücksflächen verteilt. Dabei wird die unterschiedliche Nutzung der Grundstücke nach Maß (Absatz B) und Art (Absatz C) berücksichtigt.
- (2) Als Grundstücksfläche gilt:
 - a) bei Grundstücken im Bereich eines Bebauungsplanes die Fläche, die der Ermittlung der zulässigen Nutzung zugrunde zu legen ist; öffentlich-rechtliche Beschränkungen sind zu berücksichtigen (Verminderungszwang),
 - b) wenn ein Bebauungsplan nicht besteht oder die erforderlichen Festsetzungen nicht enthält: die tatsächliche Grundstücksfläche bis zu einer Tiefe von 35 m von der Erschließungsanlage oder von der der Erschließungsanlage zugewandten Grenze des Grundstücks. Reicht die bauliche oder gewerbliche Nutzung über die Begrenzung hinaus, so ist die Grundstückstiefe maßgebend, die durch die hintere Grenze der Nutzung bestimmt wird. Grundstücksteile, die lediglich die wegemäßige Verbindung zur Erschließungsanlage herstellen, bleiben bei der Bestimmung der Grundstückstiefe unberücksichtigt.

B

- (1) Entsprechend der Ausnutzbarkeit wird die Grundstücksfläche mit einem Nutzungsfaktor vervielfacht, der im einzelnen beträgt:

1. Bei eingeschossiger Bebaubarkeit oder gewerblich nutzbaren Grundstücken, auf denen keine Bebauung zulässig ist	1
2. bei zweigeschossiger Bebaubarkeit	1,25
3. bei dreigeschossiger Bebaubarkeit	1,5
4. bei vier- und fünfgeschossiger Bebaubarkeit	1,75
5. bei sechs- und mehrgeschossiger Bebaubarkeit	2.
- (2) Als zulässige Zahl der Geschosse gilt die im Bebauungsplan festgesetzte höchstzulässige Zahl der Vollgeschosse. Weist der Bebauungsplan nur Grundflächen und Baumassenzahl aus, so gilt als Geschößzahl die Baumassenzahl geteilt durch 2,8, wobei Bruchzahlen auf die nächstfolgende volle Zahl aufgerundet werden. Untergeschosse, die keine Vollgeschosse i.S. der BauNVO sind, werden hinzugerechnet, wenn


	STADT SALZKOTTEN	Ortsrecht Ziffer:	630
	Satzung über die Erhebung von Erschließungsbeiträgen in der Stadt Salzkotten	Stand:	01/2002
		Seite:	6

sie überwiegend industriell oder in gleichartiger Weise genutzt werden.

- (3) Ist im Einzelfall eine größere Geschößzahl zugelassen oder vorhanden und geduldet, so ist diese zugrunde zu legen.
- (4) Grundstücke, auf denen nur Garagen oder Stellplätze gebaut werden dürfen, gelten als eingeschossig bebaubare Grundstücke. Ist nach den Festsetzungen des Bebauungsplanes mehr als ein Garagengeschoß zulässig oder im Einzelfall genehmigt, so ist jeweils die höhere Geschößzahl anzusetzen.
- (5) Gemeinbedarfs- oder Grünflächengrundstücke in beplanten Gebieten, deren Grundstücksfläche aufgrund ihrer Zweckbestimmung nicht oder nur zu einem untergeordneten Teil mit Gebäuden überdeckt werden sollen bzw. überdeckt sind (z.B. Friedhöfe, Sportanlagen, Freibäder, Kleingartengelände) werden mit 0,5 der Grundstücksflächen angesetzt.
- (6) In unbeplanten Gebieten und Gebieten, für die ein Bebauungsplan weder die Geschößzahl noch Grundflächen- und Baumassenzahl festsetzt, ist
- a) bei bebauten Grundstücken die Zahl der tatsächlich vorhandenen,
 - b) bei unbebauten, aber bebaubaren Grundstücken die Zahl der auf den Grundstücken der näheren Umgebung überwiegend vorhandenen
- Geschosse maßgebend. Hinzugerechnet werden Geschosse nach § 6 Abs. B (2) Satz 3. Bei Gemeinbedarfs- oder Grünflächengrundstücken gilt § 6 Abs. B (5) entsprechend.
- (7) Ist eine Geschößzahl wegen der Besonderheiten des Bauwerks nicht feststellbar, werden je angefangene 3,5 m Höhe des Bauwerks als ein Vollgeschoß gerechnet.

C

Werden in einem Abrechnungsgebiet (§ 5) außer überwiegend gewerblich oder in gleichartiger Weise (z.B. mit Büro-, Verwaltungs-, Post-, Bahn-, Krankenhaus- und Schulgebäuden) genutzten Grundstücken oder Grundstücken, die nach den Festsetzungen eines Bebauungsplans in einem Kern-, Gewerbe- oder Industriegebiet liegen, auch andere Grundstücke erschlossen, so sind für die Grundstücke in Kern-, Gewerbe- und Industriegebieten sowie für Grundstücke, die überwiegend gewerblich oder in gleichartiger Weise genutzt werden, die in Absatz B (1) Nr. 1 bis 5 genannten Nutzungsfaktoren um je 0,5 zu erhöhen. Dies gilt nicht für die Abrechnung von Erschließungsanlagen i.S. von § 2 Abs. 1 Nr. 5b.

	STADT SALZKOTTEN	Ortsrecht Ziffer: 630
	Satzung über die Erhebung von Erschließungsbeiträgen in der Stadt Salzkotten	Stand: 01/2002
		Seite: 7


D

- (1) Für Grundstücke, die von mehr als einer Erschließungsanlage im Sinne des § 2 Abs. 1 Nr. 1 dieser Satzung erschlossen werden, ist die Grundstücksfläche bei Abrechnung jeder Erschließungsanlage nur mit 60 v. H. anzusetzen.
- (2) Dies gilt nicht
 - a) für Grundstücke in Kern-, Gewerbe- und Industriegebieten sowie für überwiegend gewerblich oder in gleichartiger Weise genutzte Grundstücke,
 - b) wenn ein Erschließungsbeitrag nur für eine Erschließungsanlage erhoben wird und Erschließungsbeiträge für weitere Anlagen weder nach dem geltenden Recht noch nach vergleichbaren früheren Rechtsvorschriften erhoben worden sind oder erhoben werden dürfen,
 - c) soweit die Ermäßigung dazu führen würde, daß sich der Beitrag eines anderen Pflichtigen im Abrechnungsgebiet um mehr als 50% erhöht,
 - d) für Grundstücksflächen, soweit sie die durchschnittliche Grundstücksfläche der übrigen im Abrechnungsgebiet liegenden Grundstücke übersteigen.
- (3) Mehrfach erschlossene Grundstücke sind bei gemeinsamer Aufwandsermittlung in einer Erschließungseinheit (§ 130 Abs. 2 Satz 3 BauGB) bei der Verteilung des Erschließungsaufwandes nur einmal zu berücksichtigen (§ 131 Abs. 1 Satz 2 BauGB).

§ 7 Kostenspaltung

Der Erschließungsbeitrag kann für

1. den Grunderwerb
2. die Freilegung
3. die Fahrbahn, auch Richtungsfahrbahnen
4. die Radwege
5. die Gehwege, zusammen oder einzeln
6. die unselbständigen Parkflächen

	STADT SALZKOTTEN	Ortsrecht Ziffer:	630
	Satzung über die Erhebung von Erschließungsbeiträgen in der Stadt Salzkotten	Stand:	01/2002
		Seite:	8

7. die Grünanlagen
8. die Beleuchtungsanlagen
9. die Entwässerungsanlagen

gesondert erhoben und in beliebiger Reihenfolge umgelegt werden, sobald die Maßnahme, deren Aufwand durch Teilbeträge gedeckt werden soll, abgeschlossen worden ist. Über die Anwendung der Kostenspaltung entscheidet der Rat der Stadt im Einzelfall.

§ 8


Merkmale der endgültigen Herstellung der Erschließungsanlage

- (1) Straßen, Wege und Plätze, mit Kraftfahrzeugen nicht befahrbare Verkehrsanlagen, Sammelstraßen und Parkflächen sind endgültig hergestellt, wenn
 - a) die Stadt Eigentümerin der Flächen für die Erschließungsanlagen ist und diese mit betriebsfertigen Entwässerungs- und Beleuchtungsanlagen ausgestattet sind und
 - b) sie auf tragfähigem Unterbau mit einer Decke aus Asphalt, Beton, Platten, Pflaster oder einem ähnlichen Material neuzeitiger Bauweise hergestellt (befestigt) sind.
- (2) Grünanlagen sind endgültig hergestellt, wenn
 - a) die Stadt Eigentümerin der Flächen für die Erschließungsanlagen ist und
 - b) diese gärtnerisch gestaltet sind.
- (3) Der Rat der Stadt kann im Einzelfall durch Satzung die Herstellungsmerkmale abweichend von den vorstehenden Bestimmungen festlegen.

§ 9

Anlagen zum Schutz von Baugebieten gegen schädliche Umwelteinwirkungen

Für Anlagen zum Schutz von Baugebieten gegen schädliche Umwelteinwirkungen im Sinne des Bundesimmissionsschutzgesetzes sind im Einzelfall Art und Umfang, Merkmale der endgültigen Herstellung sowie die Verteilung des beitragsfähigen Erschließungsaufwandes durch Satzung zu regeln.

	STADT SALZKOTTEN	Ortsrecht Ziffer: 630
	Satzung über die Erhebung von Erschließungsbeiträgen in der Stadt Salzkotten	Stand: 01/2002
		Seite: 9

§ 10 Vorausleistungen

Im Fall des § 133 Abs. 3 BauGB können Vorausleistungen bis zur Höhe des voraussichtlichen Erschließungsbeitrages erhoben werden.

§ 11 Ablösung des Erschließungsbeitrages

Der Betrag einer Ablösung nach § 133 Abs. 3 Satz 5 BauGB bestimmt sich nach der Höhe des voraussichtlich entstehenden Beitrages. Ein Rechtsanspruch auf Ablösung besteht nicht.

§ 12 Inkrafttreten

- (1) Diese Satzung tritt mit dem Tage nach der öffentlichen Bekanntmachung in Kraft.
- (2) Zum gleichen Zeitpunkt tritt die Erschließungsbeitragssatzung vom 20. Febr. 1981 in der Fassung der Änderungssatzung vom 06. Juni 1984 außer Kraft.

Soweit eine Beitragspflicht nach dem bisherigen Recht entstanden und noch nicht geltend gemacht ist, gelten anstelle dieser Satzung die Satzungsbestimmungen, die im Zeitpunkt der Entstehung der Beitragspflicht gegolten haben.